8° Mapp. 459 Radefel

= Sin. p. 117.

<36638237840013

<36638237840013

Bayer. Staatsbibliothek

ATLAS

Zum Handgebrauche

für die

Gesammte Erdbeschreibung.

Im

116 Karten

gezeichnet von

Hauptmann Radefeld und Prem. Lieut. Renner.

In Stahl gestochen

für den

Verlag

des Bibliographischen Instituts.

BIBLIOTHECA
REGIA
MONACENSIS

BIBLIOTHECA
REGIA
MONACENSIS

Verzeichniß
der in diesem Atlas enthaltenen 115 Karten.

1. Himmelskarte.
2. Sonnensystem.
3. Die Halbkugeln.
4. Die Erde (Polarprojektion).
5. Weltkarte nach Merkator.
6. Antipodenkarte.
7. Höhenkarte.
8. Europa.
9. Asien.
10. Afrika.
11. Südamerika.
12. Australien.
13. Portugal.
14. Spanien.
15. Frankreich.
16. Italien.
17. Deutschland.
18. Belgien und Holland.
19. Großbritannien.
20. Irland.
21. Schottland.
22. England.
23. Dänemark, Schweden u. Norwegen.
24. Europ. Rußland.
25. Griechenland.
26. Türkei.
27. Schweiz.
28. Holland.
29. Belgien.
30. Polen.
31. **Oesterreich.**
32. Böhmen.
33. Lombardei.
34. Ungarn und Siebenbürgen.
35. Tyrol.
36. Ober-Oesterreich.
37. Unter der Enns und Wien.
38. **Preußen.**
39. Prov. Brandenburg.
40. " Ostpreußen.
41. " Pommern.
42. " Sachsen.
43. " Jülich-Cleve.
44. " Westphalen.
45. " Niederrhein.
46. " Westpreußen.
47. " Schlesien.
48. " Posen.
49. Südwestl. Deutschland.
50. **Würtemberg.**
51. " Neckar-Kreis.
52. " Jaxt-Kreis.
53. " Schwarzwald-Kreis.
54. " Donau-Kreis (Würtemberg).
55. **Königreich Sachsen.**
56. " Meißn. Kreis.
57. " Lausitzer Kreis.
58. " Leipziger Kreis.
59. " Erzgeb. Kr. (Königr. Sachsen).
60. Thüringische Staaten.
61. Thüringer Wald.
62. Coburg-Gotha.
63. Meiningen.
64. Weimar.
65. Altenburg.
66. Schwarzburg.
67. Reuß.
68. Königreich Hannover.
69. Churhessen.
70. Der Harz.
71. Holstein.
72. Oldenburg.
73. Mecklenburg.
74. Nassau.
75. Oberitalien.
76. Der Kirchenstaat.
77. Neapel und Sicilien.
78. Modena.
79. Petersburg.
80. Südl. Schweden und Norwegen.
81. Rumelien.
82. Bosnien.
83. Schwarzes Meer.
84. Arabien.
85. Aegypten.
86. Neu-Holland.
87. Hindostan.
88. Ostind. Archipel.
89. Birmanen-Reich.
90. Chinesisch. Reich und Japan.
91. Verein. Staaten von Nordamerika.
92. Canada.
93. Mexico.
94. Westindien.
95. Brasilien.
96. Columbia.
97. La Plata und Chili.
98. Südafrika.
99. Nigerland.
100. Senegambien.
101. Palästina.
102. Land Moriah.
103. Reisen Jesu.

Rundpläne:

104. Lissabon und Stockholm.
105. Oporto und Carlsruhe.
106. Mailand und Verona.
107. Venedig und Mantua.
108. Dresden und Bremen.
109. Breslau und Liegnitz.
110. Halle und Erfurt.
111. Straßburg und Basel.
112. Heidelberg und Baden-Baden.
113. Würzburg und Ulm.
114. Marienbad und Töplitz.
115. Darmstadt und Frankfurt.

NB. Beim Binden hat sie der Buchbinder in vorstehender Reihenfolge zu ordnen.

NÖRDLICHE HEMISPHÄRE des HIMMELS

Gez. v. Hauptm. Radefeld.



Erklärung der Zeichen.

- ✱ 1 Grösse der Sterne.
- ✱ 2 . . . . . .
- ✱ 3 . . . . . .
- + 4 . . . . . .
- · 5 . . . . . .



Jupiter ♃
= 1474 Erdengrössen

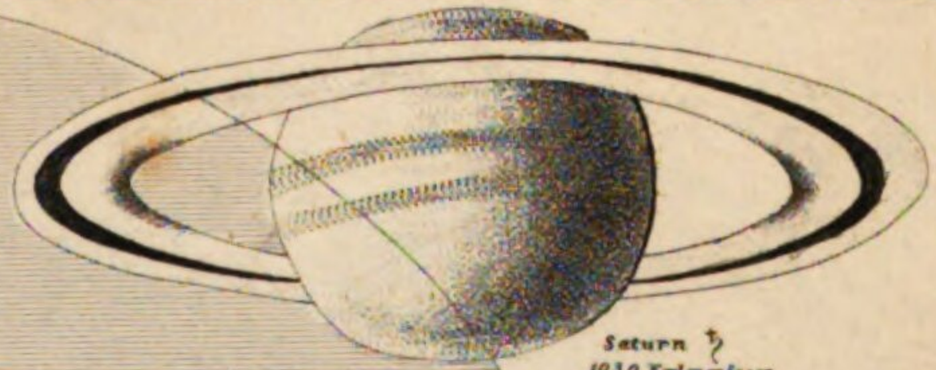

Saturn ♄
1030 Erdengrössen



Uranus ♅
83 Erdengrössen

1 ⊕ Erde = 1

1 ○ Venus = 9/10

1 ○ Mars = 1/3

1 ○ Merkur = 1/21

1 ○ Pallas = 1/15

1 ○ Ceres = 1/150

1 ○ Juno = 1/200

1 ○ Vesta = 1/1000

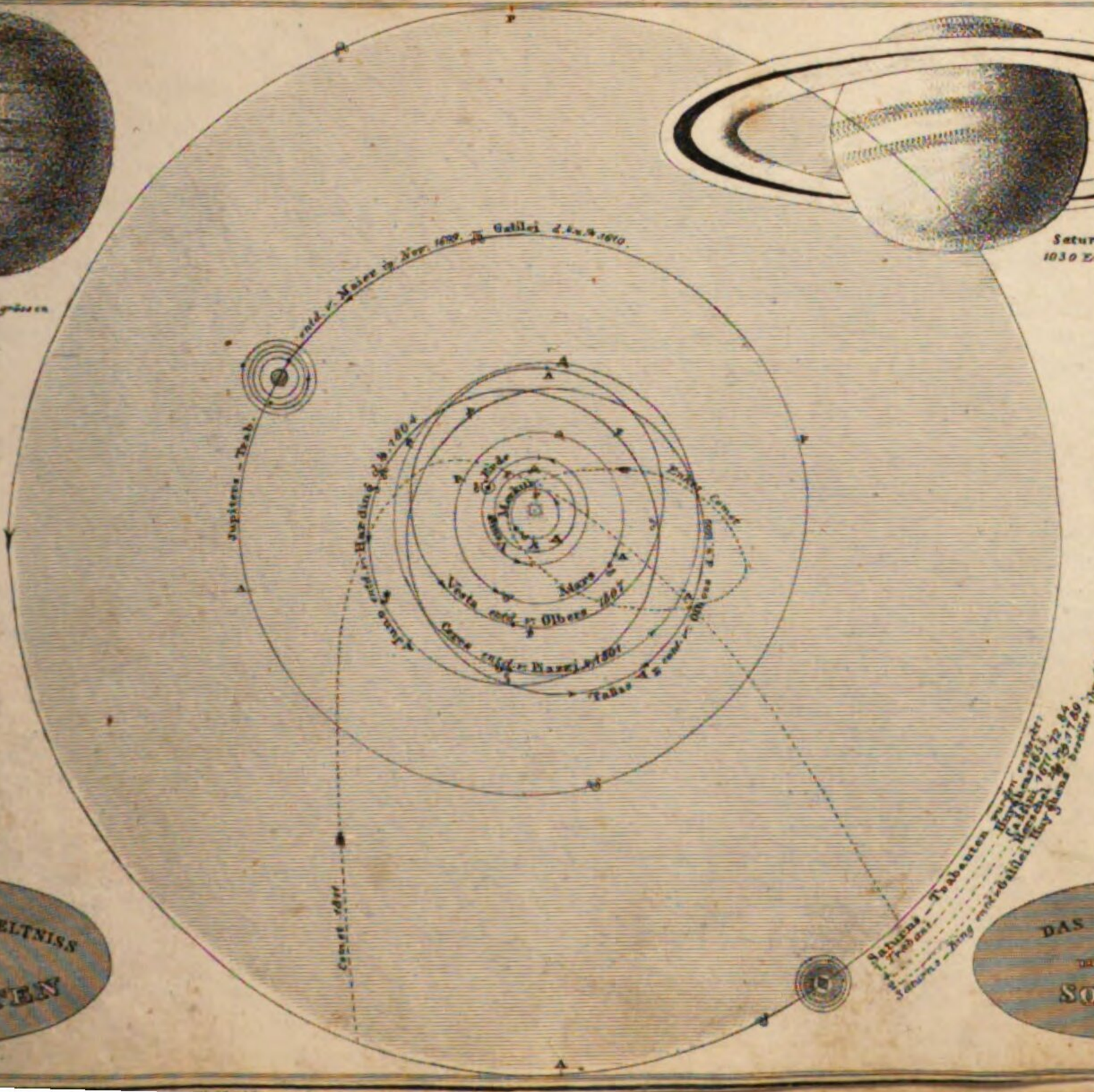

GRÖSSEN-VERHAELTNISS der PLANETEN

DAS SYSTEM der SONNE

Oestliche und Westliche

HALBKUGEL DER ERDE

1835

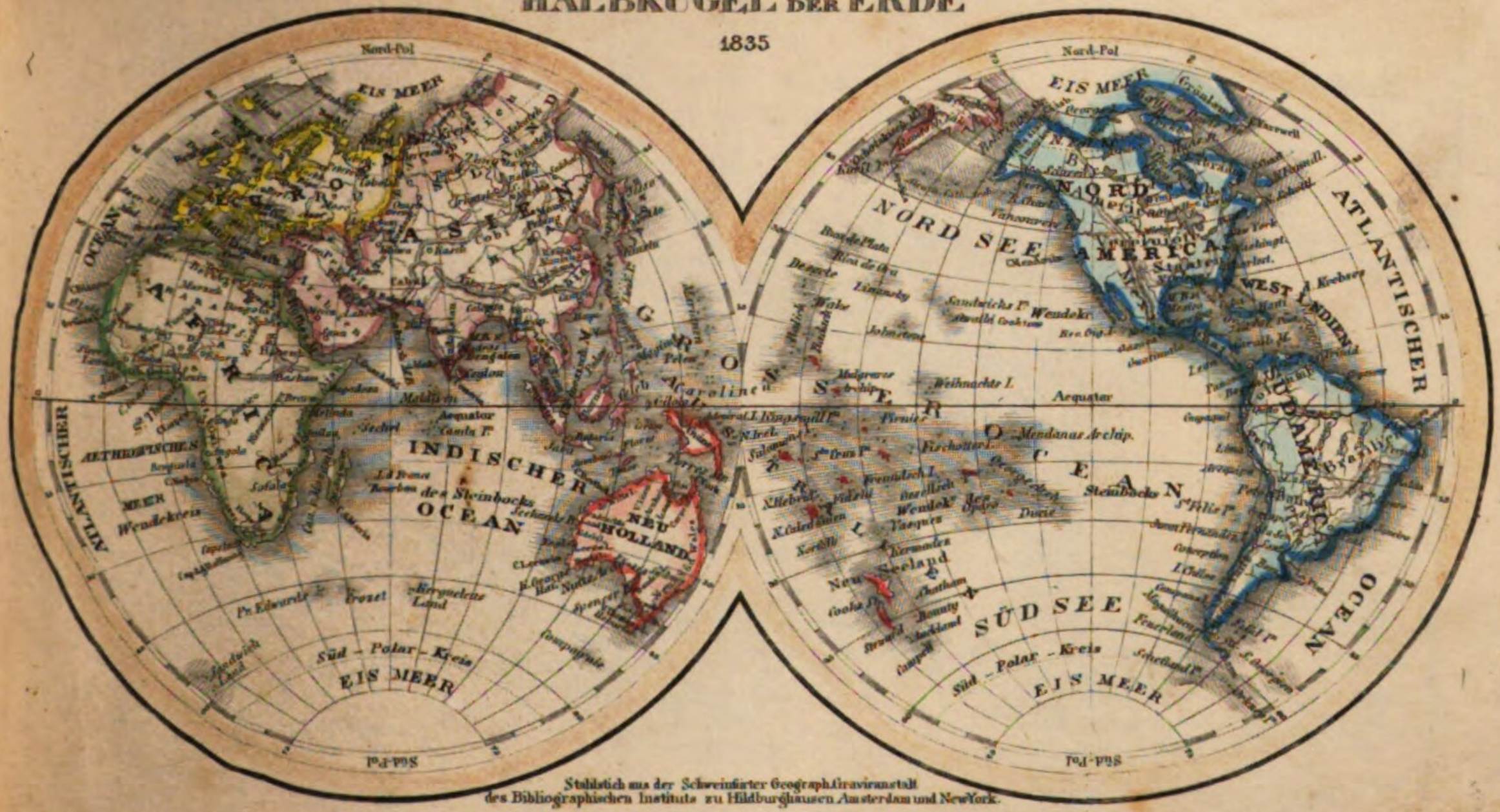

Stahlstich aus der Schweinfurter Geographischen Kunstanstalt
des Bibliographischen Instituts zu Hildburghausen Amsterdam und New York.

Lief. LVII.

WELT-CHARTE

in Merkators Projection.

1856.

N O R D - E I S - M E E R

N O R D - S E E

A M E R I C A

E U R O P A

A F R I C A

A S I E N

A U S T R A L I E N

S Ü D - S E E

S Ü D - E I S - M E E R

Aequator

Stahlstich (Direction v. Kleinknecht) aus der Schweinfurter Geographisch. Kunstanstalt des Bibliographischen Instituts zu Hildburghausen, Amsterdam und New York.

DIE ERDE
IN DER
POLAR-PROJECTION

NÖRDLICHE HALBKUGEL.

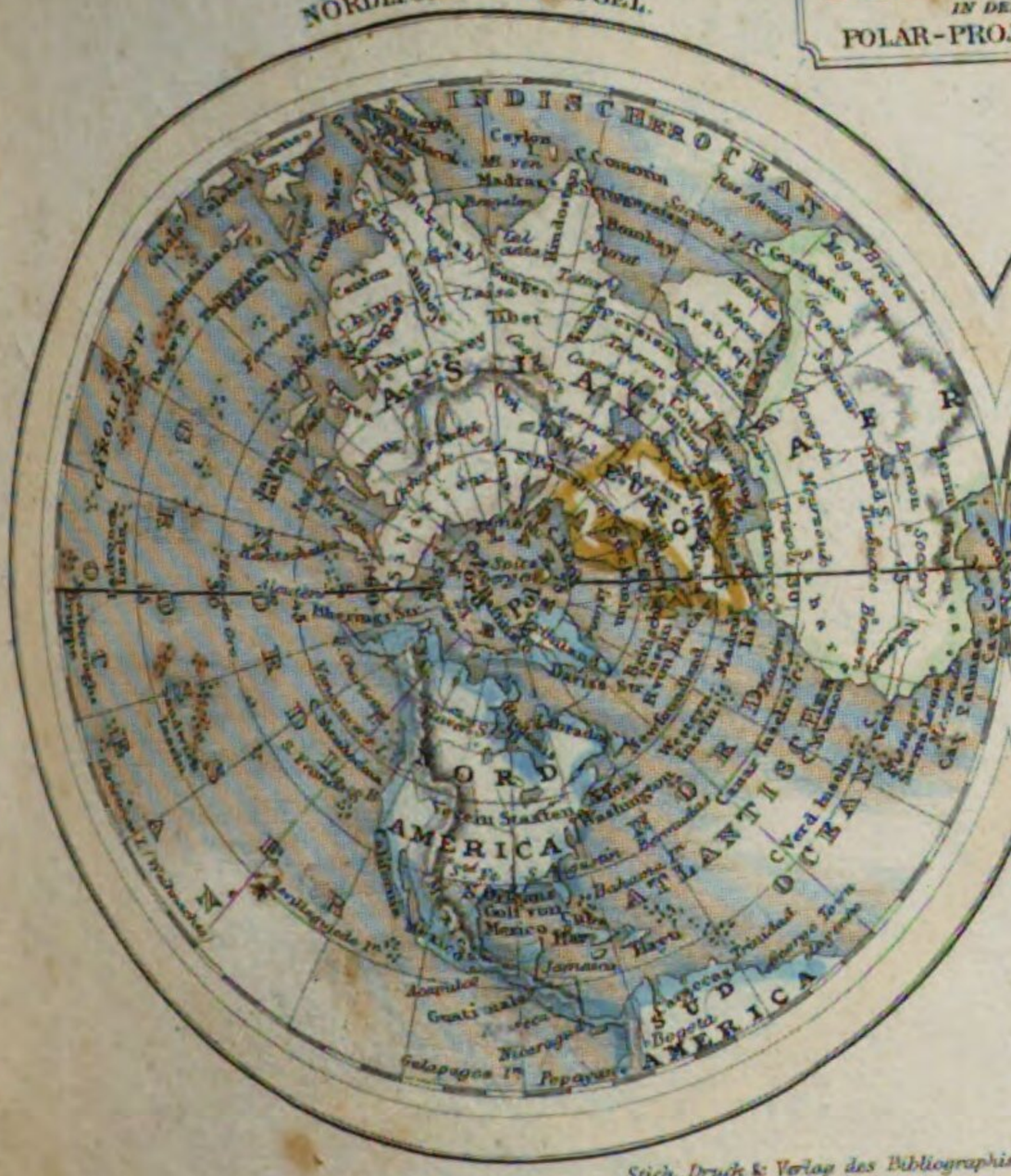

SÜDLICHE HALBKUGEL.

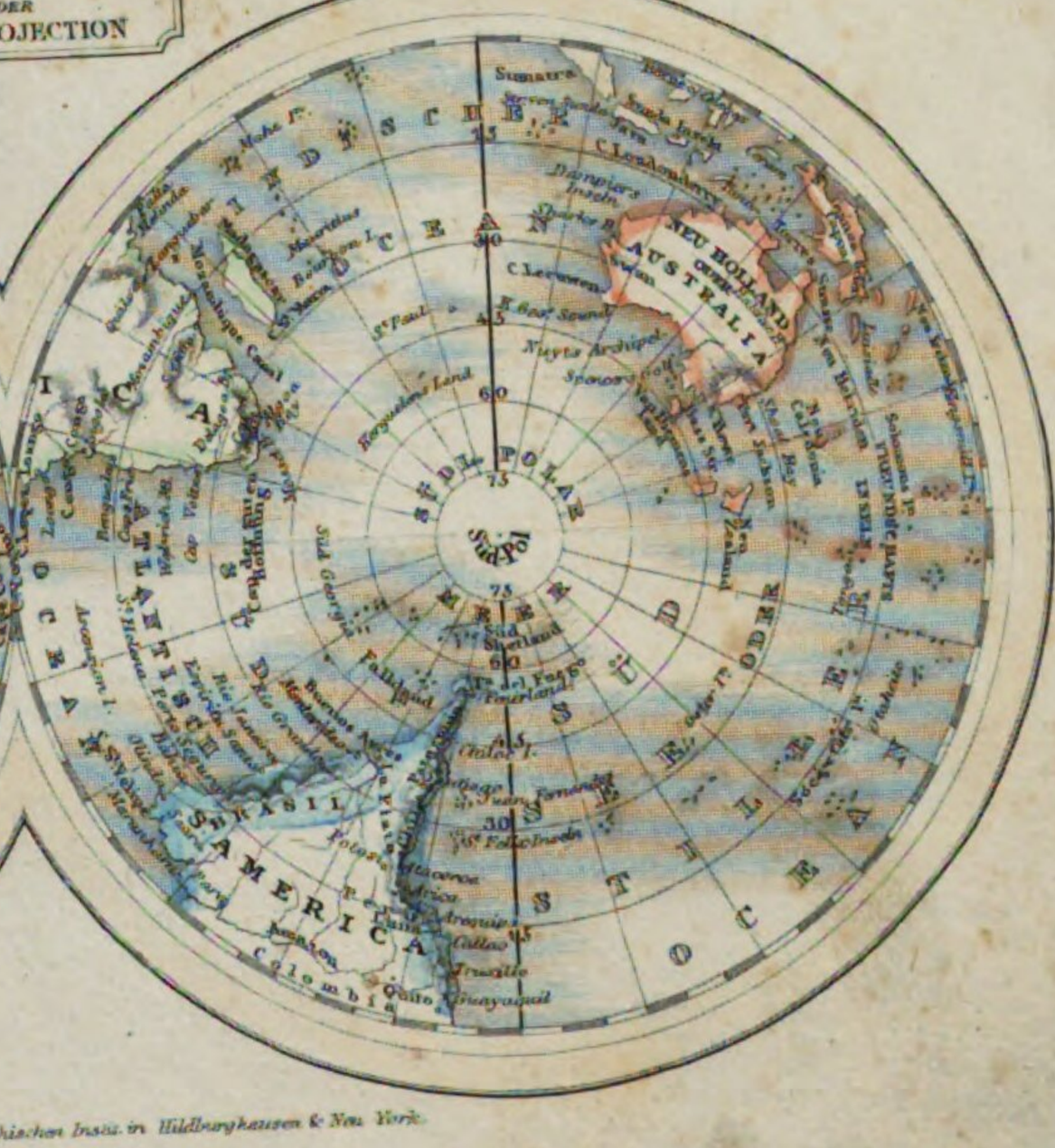

Stich, Druck & Verlag des Bibliographischen Instit. in Hildburghausen & New York.

ANTIPODEN-KARTE der ERDE

Géz. v. Hauptm. Radefeld.

Erklärung:

Die hell *schraffirten Länder und Inseln gehören der Oestlichen Halbkugel; die* dunkel *schraffirten hingegen der Westlichen Halbkugel an.*

Vergleichende Uebersicht bekannter Höhen und Orte der Erde über der Meeres-Fläche.

EUROPA ASIEN OCEANIEN AFRICA AMERICA

ASIEN

OCEANIEN

AFRICA

AMERICA

Stahlstich (Direction v. Kleinknecht) aus der Schweinfurter Geographischen Gravuranstalt des Bibliographischen Instituts zu Hildburghausen Amsterdam und Newyork.

EUROPA

NÖRDLICHES EIS MEER

ISLAND

Färöer

Schottland

IRLAND

NORD SEE

ENGLAND

ATLANTISCHER OCEAN

Biscayischer Mb.

FRANKREICH

SCHWEDEN

NORWEGEN

Bothnischer Mb.

Finnland

Lappland

RUSSLAND

Samojeden

Tobolsk

Ural Geb.

Kirgisen

POLEN

DEUTSCHLAND

UNGARN

SIEBENBÜRGEN

TÜRKEI

Schwarz. Meer

Kaspischen Meer

KLEIN ASIEN

MITTELLÄNDISCHES MEER

Sardinien

Sicilien

Corsica

Minorca

Mallorca

Ivica

AFRICA

Stahlstich aus der Geograph. Anstalt des Bibliographischen Instituts in Hildburghausen u. New York.

ASIEN

AMERICA

EUROPAEISCHE BESITZ.

Farben-Erklärung

- Russische Besitz.
- Britische
- Niederlaendische
- Französische
- Spanische
- Portugiesische
- Daenische

Stahlstich aus der Geograph. Anstalt des Bibliographischen Instituts in Hildburghausen u. New York.

XII. Lief.

AFRICA

Portugiesische
Spanische
Französische
Englische
Holländische
Dänische
Americanische
Niederlass.

Geogr. Meilen

Stahlstich aus der Geograph. Anstalt des Bibliographischen Instituts in Hildburghausen u. New York.

Stich, Druck & Verlag des Bibliographischen Instituts in Hildburghausen & New York

XXXVIII

AUSTRALIEN
oder
Polynesien

ger. von
Hauptmann Radefeld
1835

NEU HOLLAND
oder
AUSTRALLAND

NEU GUINEA

Europäische
COLONISATION.

- Spanische
- Holländische
- Britische

Aus der Geograph. Anstalt des Bibliograp. Instituts in Hildburghausen u. New York

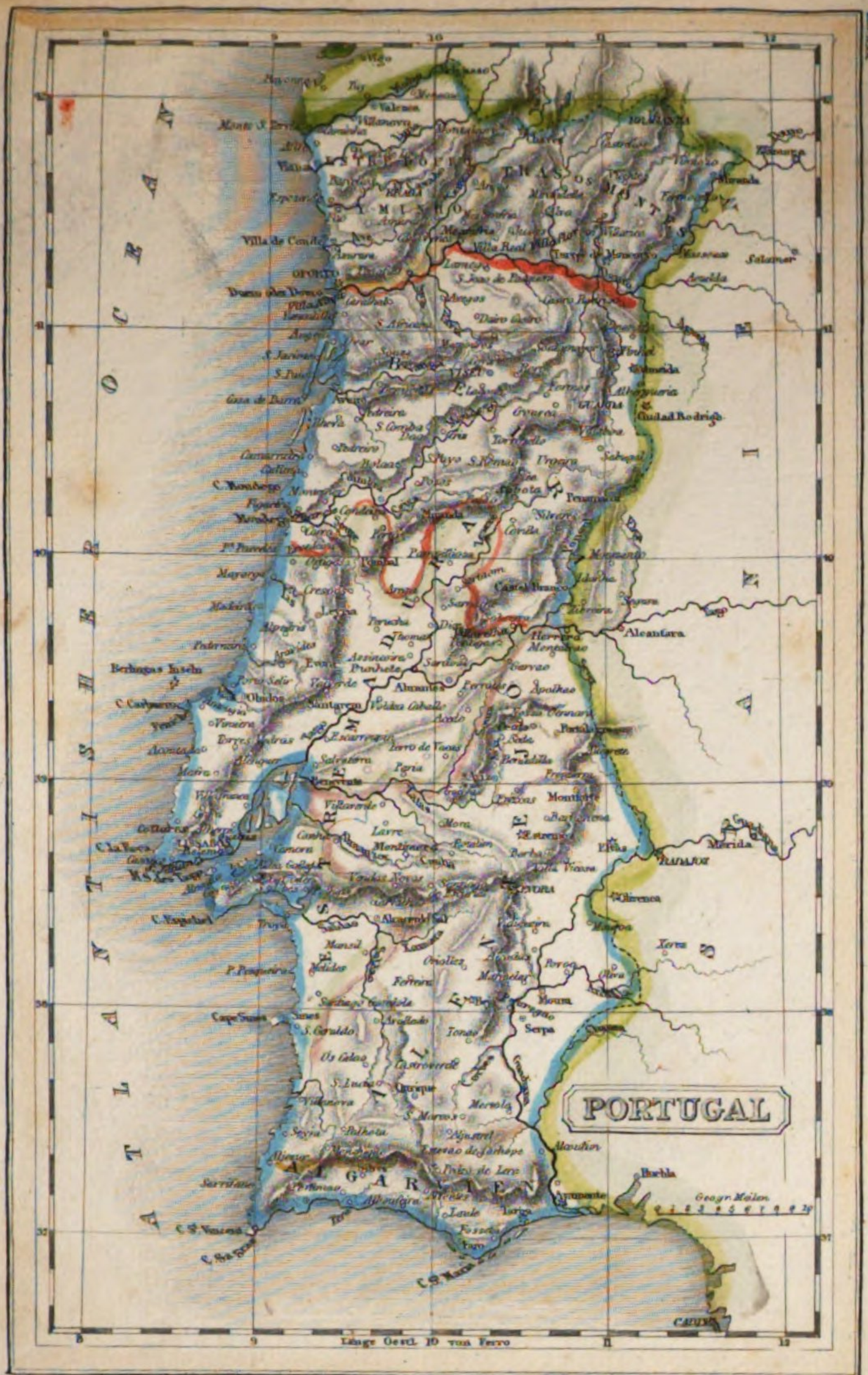
PORTUGAL
Hildburghausen & New York Stah. Druck & Verlag der Geogr. Anstalt des Bibliogr. Instituts

14

Provinzen
in
SPANIEN

GALICIEN
1. Coruña
2. Lugo
3. Orense
4. Pontevedra.
ASTURIEN
5. Oviedo
LEON
6. Leon
7. Salamanca
8. Zamora
ALTCASTILIEN
9 Palencia
10. Valladolid
11. Santander
12. Burgos
13. Logreño
14. Soria
15. Segovia
16. Avila
ARRAGONIEN
17. Huesca
18. Saragossa
19. Teruel
NAVARRA
20. Pamplona
CATALONIEN
21. Barcelona
22. Lerida
23. Tarragona
24. Gerona
NEU CASTILIEN
25. Guadalaxara
26. Madrid.
27. Toledo
28. Ciudad Real
29. Cuenca
VALENCIA
30. Castellon
31. Valencia
32. St Felipe
MURCIA
33. Chinchilla
34. Murcia
ANDALUSIEN
35. Almeria
36. Granada
37. Jaen
38. Cordova
39. Malaga
40. Cadiz
41. Sevilla
42. Huelva
ESTREMADURA
43. Badajos
44. Caceres

BISCAYA
45. Bilboa
46. S Sebastian
47. Vittoria
BALEAREN
48. Palma

Deutsche Meilen

MEERBUSEN von BISCAYA

FRANKREICH

ATLANTISCHER OCEAN

MITTELLAENDISCHES MEER

SPANIEN

Terrain gest. v. B. Hassenstein.

Stahlstich aus der Geograph. Anstalt des Bibliographischen Instituts in Hildburghausen u. New York.

Lithogr. v. Hahn gest. v. F. Sparo.

FRANKREICH

ENGLAND

ENGLISCHER CANAL

NIEDERLANDE

PREUSSEN

SCHWEIZ

SPANIEN

MITTELLAENDISCHES MEER

Departements und Militairdivisionen:

LILLE
ROUEN
CAEN
PARIS
CHALONS
METZ
RENNES
NANTES
TOURS
BOURGES
STRASBURG
BESANCON
DIJON
LYON
GRENOBLE
MARSEILLE
MONTPELLIER
TOULOUSE
BORDEAUX
PERIGUEUX
AJACCIO

Umgebung von PARIS

Stahlstich aus der Schweinfurter Geographischen Gravir-anstalt des Bibliographischen Instituts zu Hildburghausen Amsterdam New York

ITALIEN
MITTELLAENDISCHES MEER
AFRICA
Massilabe
Tunis
Bona
Constantine
Algier
Oran
Tripolis
Tripolitza
Barka
Fezzan
Ghadames
Ghat
Derna
Alexandria
Rosetta
Cairo
Suez
Mekka
Medina
Jambo
Dschidda
Mocha
Aden
Sanaa
Hadramaut
Maskat
Sahara
Nubien
Dongola
Sennaar
Kordofan
Darfur
Abessinien
Gondar
Schoa
Gurague
Adel
Zeila
Berbera
Magadoxo
Mombas
Melinde
Sansibar
Quiloa
Mozambique
Sofala
Monomotapa
Inhambane
Delagoa Bay
Natal
Caffernland
Hottentotten
Cap der guten Hoffnung
Cap Agulhas
Cap Frio
Cap Negro
Cap Blanco
Cap Bojador
Cap Non
Cap Juby
Cap Ghir
Cap Spartel
Tanger
Fez
Marokko
Mequinez
Salee
Tarudant
Wadnun
Sus
Draa
Tafilet
Segelmessa
Biledulgerid
Sahara
Tuat
Ghadames
Fezzan
Barka
Tripolis
Tripolitza
Derna
Ghat
Augila
Siwah

Stahlstich aus der Geograph. Anstalt des Bibliographischen Instituts in Hildburghausen u. New York.

E

Stahlstich aus der Geograph. Anstalt des Bibliographischen Instituts in Hildburghausen u. New York.

ATLANTISCHES MEER
NORD SEE
IRLAENDISCHE SEE
DER KANAL
BRISTOL CANAL
Strömung
Die Namen der Hauptstädte und Grafschaften sind nördlich nach GROSSER Schrift gestochen.
GROSS BRITANIEN und IRELAND
1835
Stich, Druck u. Verlag der geogr. Anstalt des Bibliogr. Instituts in Hildburgh. u. New-York.

Hildburghausen & New York. Stich. Druck & Verlag der Geogr. Anstalt des Bibliogr. Instituts.

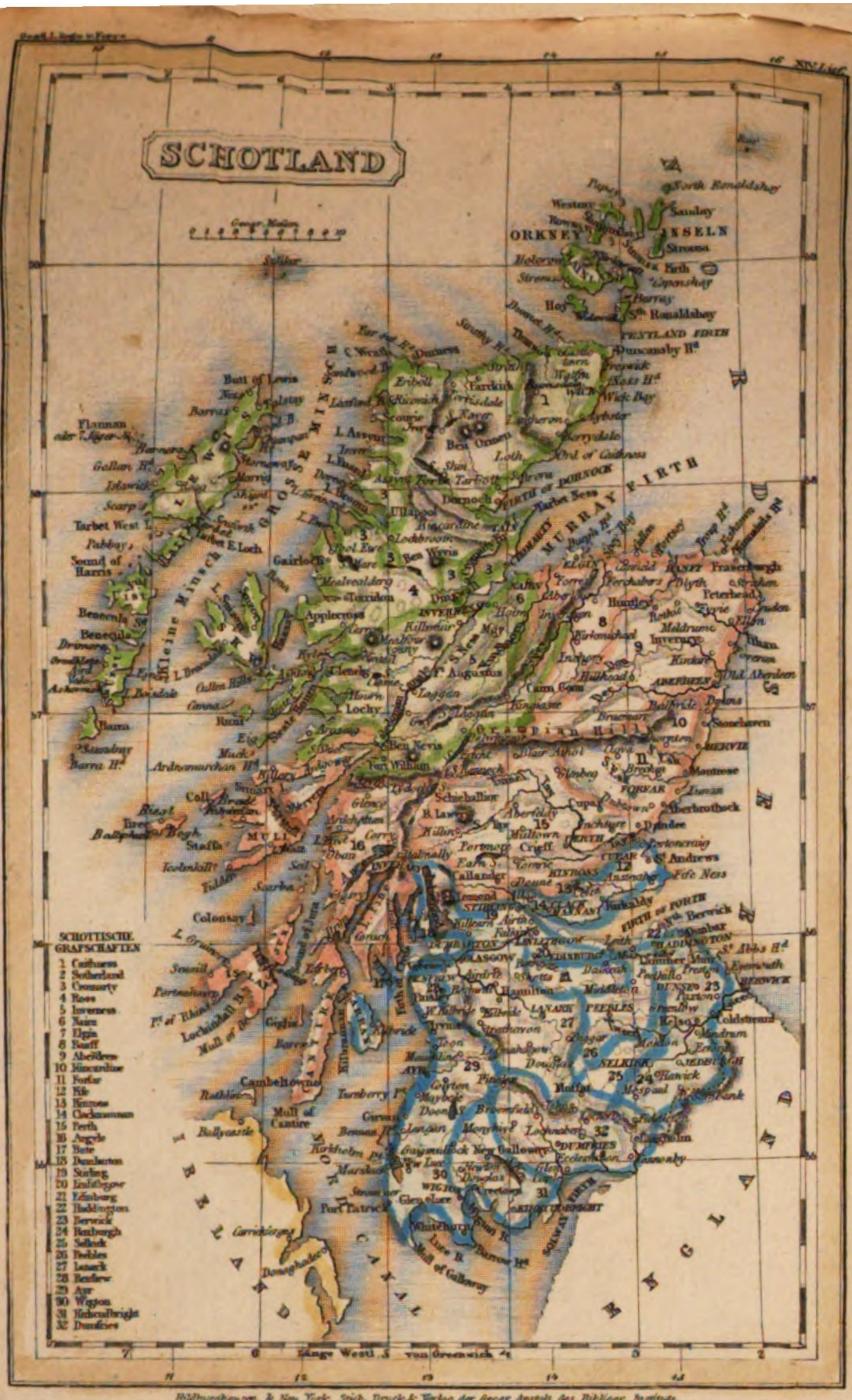
SCHOTLAND
ORKNEY
SHETLAND
Pentland Firth
Murray Firth
Moray Firth
Firth of Forth
Solway Firth
Minch
Sound of Harris
Kleine Minch
Grampian Hill
Caledonian Canal
Loch Ness
Loch Lomond
Loch Awe
Loch Tay
Loch Katrine
Loch Leven
Ben Nevis
Ben Lomond
Ben Cruachan
Ben Wyvis
Ben Ormond
Ben Lawers
Ben Cleuch
Ben Lomond
Schottische Grafschaften
1 Caithness
2 Sutherland
3 Cromarty
4 Ross
5 Inverness
6 Nairn
7 Elgin
8 Banff
9 Aberdeen
10 Kincardine
11 Forfar
12 Fife
13 Kinross
14 Clackmannan
15 Perth
16 Argyle
17 Bute
18 Dumbarton
19 Stirling
20 Linlithgow
21 Edinburg
22 Haddington
23 Berwick
24 Roxburgh
25 Selkirk
26 Peebles
27 Lanark
28 Renfrew
29 Ayr
30 Wigton
31 Kirkcudbright
32 Dumfries
Längen Westl. v. Greenwich
Hildburghausen & New York. Stich. Druck & Verlag des Geogr. Anstalts des Bibliogr. Instituts

Stahlstich (Direction v. Steinknecht) aus der Schweizerischen Geographisch. Graviranstalt des Bibliographischen Instituts zu Hildburghausen Amsterdam u. New York.

DÄNEMARK SCHWEDEN UND NORWEGEN

Grogr. Meilen
d. Aeq.
Für Öar
Stromoe
Suderöe
SCHWEDISCHE PROVINZEN
1 Torneä
2 Lulea
3 Pitea
4 Umea
5 Asele
Nor-Botten
Wester-Botten
LAPLAND
6 Jämptland
7 Norland
8 Gefleborg
9 Kopparsberg
10 Westeras
11 Upsala
12 Stockholm
SCHWEDEN
13 Nyköping
14 Orebro
15 Carlstad
16 Elfsborg
17 Göteborg
18 Skaraborg
19 Linceping
20 Calmar
21 Jonköping
22 Halmstad
23 Gronberg
24 Carlscrona
25 Christianstad
26 Malmö
GOTHLAND
LOFFODEN
Langoen
Malnoes
Ost Vaagoe
West Vaagoe
Flagstad
Hindoen
Hitteroen
Fro
Rost
WEST FJORDEN
Bodoe
Stjerdoe
Luroe
Bommoe
Vejenoe
Polar Kreis
Wigten
Foldenfiord
Hilderstad
Froderne
Hitteroen
Skudenes
Stavanger
Christiansund
Molde
Bresund
Stadlet
Stadland
Halsoen
Sulen L.
Sognefiord
Bergen
Bommel
Bukke F.
Korsfiord
Hardanger
Hasland
Norbe
Helleland
Lindesnaes
C. Lindesnaes
Mandal
Arendal
Grimstad
Tvedestrand
Risoer
Lyngoer
Arendal
Christiania
Carlstad
Orebro
Westeras
Upsala
Stockholm
Nyköping
Arkö
Sandön
Farön
Visby
Slite
GOTLAND
Ronehamn
Faludden
Hoburgen
Kalle
Ryssbehr
Ljugarn

24

ETHNOGRAPHISCHES

RUSSLAND

1855.

25

GRIECHENLAND

10. Departements	Hauptstädte
1. Attica	Athen
2. Locris u. Phocis	Salona
3. Acarnien u. Aetolien	Vrachori
4. Argolis u. Corinth	Nauplia
5. Achaia u. Elis	Patras
6. Messenien	Arcadia
7. Arkadien	Tripolitza
8. Lakonien	Mistra
9. Euböa	Negroponti
10. Cycladen (Inseln)	Hermopolis (auf Syra)

Post-Eintheilung Griechenlands Ouest

Geogr. Meilen 0 1 2 3 4 5 6 7 8 9 10

38 39 40 41 42 43 44

M I T T E L L Ä N D I S C H E S M E E R

Länge Oestl. von Ferro

Druck & Verlag des Bibliographischen Instituts in Hildburghausen u. New York

TÜRKEY UND GRECHENLAND

Stahlstich aus der Geograph. Anstalt des Bibliographischen Instituts in Hildburghausen u. New York.

DIE SCHWEIZ 1837

Geo. v. Hptm. Raderfeld

ERKLÆRUNG

Canton	□M	Canton	□M
1.Zürich	46	12.Appenzell	10
2.Bern	173	13.Basel	12
3.Luzern	36	14.S.Gallen	33
4.Uri	24	15.Thurgau	16
5.Schwyz	22	16.Aargau	38
6.Unterwald	12	17.Waadt	70
7.Zug	5	18.Graubündt	140
8.Glarus	21	19.Tessin	33
9.Freyburg	35	20.Wallis	92
10.Solothurn	13	21.Genf	4
11.Schaffhaus	8	22.Neuchatel	16

Geograph Meilen

Schweizer Stunden

Stahlstich aus der Geograph. Anstalt des Bibliograph. Instituts in Hildburghausen und New York

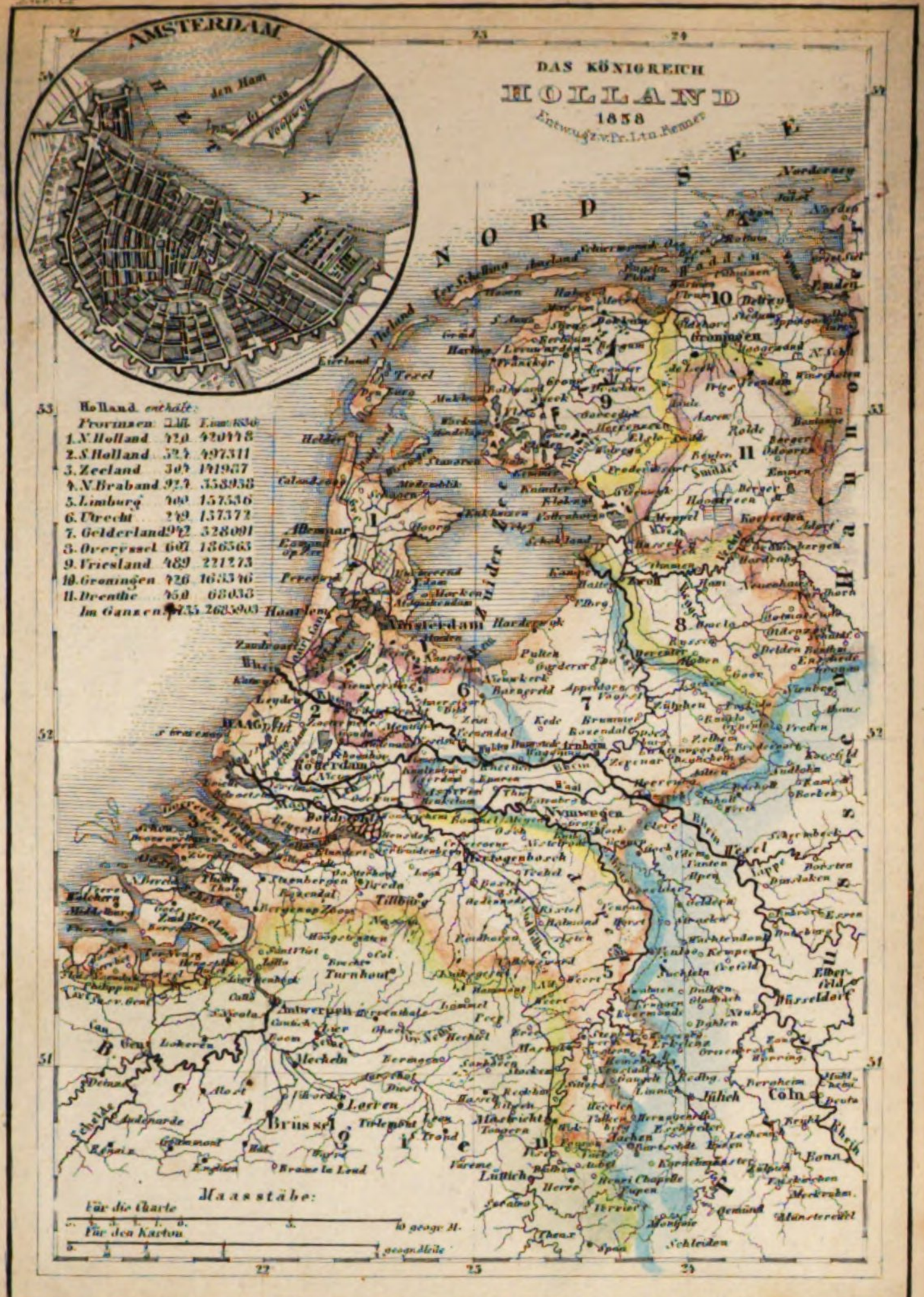

Stahlstich Directe Kleinknecht aus der Schweinfurter Geographen Gravir anstalt des Bibliographischen Instituts zu Hildburghausen Amsterdam u. Philadelphia

BELGIEN
und
LUXEMBURG
1837.

Statistische Notizen:

Belgien enthält 1831

Provinzen:	□ Ml.	Einwohn.
1. Antwerpen	51,4	354974
2. Braband	59,7	556146
3. Ost Flandern	54,5	733953
4. West Flandern	58,8	601678
5. Hennegau	67,3	604957
6. Namur	66,7	212725
7. Lüttich	53,0	369937
8. Limburg	46,0	180461
Im Ganzen:	457,9	3614522

Luxemburg	□ Ml.	Einwohn.
Deutsch Belgisch	74,5	172469
Holländisch	51,7	119682
Im Ganzen:	126,2	292151

BRÜSSEL.

Stahlstich Direction v. Kleinknecht aus der Scheinfurter Geographischen Graviranstalt des Bibliograph. Instituts zu Hildburghausen, Amsterdam und Philadelphia.

30

Wilna

Warschau

Statistische Notizen:

Das Königreich Polen enthält in seinem heutigen Bestande 2331783 □Meilen und (1828) 4058289 Einwohner ohne Militair. Warschau mit 136854 Einwohner.

Es zerfällt in folgende 8 Wojewodschaften:
1. Krakau. 2. Sandomirz. 3. Kalisz. 4. Lublin. 5. Podlachien. 6. Masovien. 7. Plock. 8. Augustowo.

Farben-Erklärung:
- Provinzen der Republ. im Jahre 1772
- Das Königr. Polen im Jahre 1838
- Kaiserliche Staaten
- Oesterreichische Länder
- Preussische Provinzen
- Freistaat Krakau

Maasstäbe:
Für die Carte
Für Wilna
Für Warschau

Statistische Notizen:

Die Republik Polen war zu Ende des Jahres 1772
A. Gross Polen im weitern Sinne:
1. Pola Preussen mit Ermeland, Woj. Marienburg, Republ. Danzig, Pomerellen, Wojewodschaft Culm.
2. Kujavien Brzesc-Kujawsk in Inowrazlaw
3. Masovien Woj. Masovien, Plock, Nur, Rawa)
4. Gross Polen im engl. Sinne (Woj. Posen, Kalisz, Sueradz, Lencznca)
B. Klein Polen: die Wojewodschaften
1. Krakau 2. Sandomirz 3. Lublin 4. Podlachien 5. Roth Reussen 6. Wolhynien 7. Podolien 8. Braclaw 9. Ukraine diesseit des Dniepr (ohne Stadt Kiew.
C. Lithauen:
1. Brzesc-Litewski od. Polesien 2. Schwarz-Reussen 3. Weiss-Reussen. 4. Poln. Livland 5. Lithauen im engern Sinne Wilna und Trok 6. Samogitien.
D. Kurland.
Die Republik enthielt 132 80 □ Meilen und 18 Millionen Einwohner.

Die
REPUBLIK
POLEN
im Jahre 1772
und das
KÖNIGREICH
POLEN
im Jahre 1838.

Stahlstich (Brecht nur Kleinknecht) aus der Schweinfurter Geographischen Kunstanstalt des Bibliographischen Instituts zu Hildburghausen, Amsterdam und Philadelphia

31

OESTERREICH

SACHSEN

PREUSSEN

POLEN

RUSSLAND

BAIERN

SCHWEIZ

ITALIEN

TÜRKEY

SERVIEN

BOSNIEN

SLAVONIEN

SIEBENBÜRGEN

WALACHEY

MAILAND

VENEDIG

MODENA

PARMA

TOSCANA

GENUA

FLORENZ

MUNCHEN

WIEN

PESTH

LEMBERG

Regensburg

Passau

Donau

Prag

Krakau

Lemberg

Tarnopol

Brody

Zloczow

Stry

Drohobycz

Sambor

Przemysl

Jaslo

Tarnow

Rzeszow

Sandomir

Lublin

Zamosc

Zolkiew

Stanislawow

Zaleszyczki

Kolomea

Tschernowitz

Jassy

Fokschan

Galatz

Ibrail

Bukarest

Giurgewo

Widdin

Orsova

Temesvar

Arad

Debreczin

Grosswardein

Klausenburg

Hermannstadt

Kronstadt

Bistritz

Carlsburg

Neusatz

Peterwardein

Semlin

Belgrad

Mitrowitz

Brod

Essek

Agram

Carlstadt

Fiume

Triest

Görz

Udine

Venedig

Treviso

Padua

Verona

Brescia

Mailand

Mantua

Modena

Bologna

Ravenna

Rimini

Florenz

Pisa

Livorno

Genua

Parma

Piacenza

Ragusa

Cattaro

Spalatro

Zara

Sebenico

Ancona

Triest

Fiume

Agram

Essek

Peterwardein

Belgrad

Semlin

Orsova

Temesvar

Arad

Debreczin

Grosswardein

Klausenburg

Hermannstadt

Kronstadt

Bistritz

Jassy

Fokschan

Galatz

Ibrail

Bukarest

Giurgewo

Widdin

Rustschuk

Varna

Schumla

Silistria

Tultscha

Babadagh

Ismail

Akkerman

Bender

Kischenew

Chotin

Kamenetz

Brody

Zloczow

Zolkiew

Zamosc

Lublin

Sandomir

Krakau

Tarnow

Jaslo

Sambor

Stry

Drohobycz

Przemysl

Lemberg

Tarnopol

Brody

Zloczow

Stanislawow

Zaleszyczki

Kolomea

Tschernowitz

Jassy

Fokschan

Galatz

Ibrail

Bukarest

Giurgewo

Widdin

Orsova

Temesvar

Arad

Debreczin

Grosswardein

Klausenburg

Hermannstadt

Kronstadt

Bistritz

Carlsburg

Neusatz

Peterwardein

Semlin

Belgrad

Mitrowitz

Brod

Essek

Agram

Carlstadt

Fiume

Triest

Görz

Udine

Venedig

Treviso

Padua

Verona

Brescia

Mailand

Mantua

Modena

Bologna

Ravenna

Rimini

Florenz

Pisa

Livorno

Genua

Parma

Piacenza

Ragusa

Cattaro

Spalatro

Zara

Sebenico

Ancona

Stahlstich aus der Geograph. Anstalt des Bibliographischen Instituts in Hildburghausen u. New York

Lief. IX.

KÖNIGREICH

BÖHMEN

1836.

Fr. Am. Lent. Bremen.

Statistische Notizen

Böhmen enthält 954 □ Meilen (1836) 3,800,000 Einwohner.

Es wird in nachbenannte 16 Kreise und die Stadt Prag getheilt:

1. Bunzlauer K. 2. Saazer K. 3. Leitmeritzer K. 4. Bunzlauer K. 5. Bidschower K. 6. Königgrätzer K. 7. Chrudimer K. 8. Czaslauer K. 9. Kaurzimer K. 10. Rakonitzer K. 11. Berauner 12. Pilsner 13. Klattauer 14. Prachiner 15. Taborer 16. Budweiser

Maasstäbe:

Für die Charte

Für die Karten

Erklärung der Schrift und Zeichen

HAUPTSTADT der Länder. Städte über 5000 Einwohn. ○ Kleinere Städte u. Marktflecken ⁝ Dörfer. ▪ Kloster. ⌂ Burgen. / Eisenbahnen. Die eine führt von Pilsen nach Prag. Die andere von Budweis ans Donau.

Teplitz

PRAG

Stahlstich der Geogr. Anstalt des Bibliogr. Instituts in Hildburgh. u. New-York.

OESTERREICH:
LOMBARDISCH-VENETIANISCHES KÖNIGREICH.

1837.

Entworfen von Fr. Ltn. Reymann

Das Lombardisch-Venetianische Königreich begreift:

I. das Gouvernement Lombardei in 9 Delegationen:
1. Mailand 2. Como 3. Sondrio 4. Bergamo 5. Pavia 6. Lodi 7. Brescia 8. Cremona 9. Mantua.

II. das Gouvernement Venedig in 8 Delegationen:
10. Verona 11. Vicenza 12. Belluno 13. Udine 14. Treviso 15. Venedig 16. Padua 17. Polesina

Maassstab:

geograph. Meil.

MAILAND.

Stahlstich v. Kleinknecht aus der Schweinfurter Geographischen Graviranstalt des Bibliographischen Instituts zu Hildburghausen, Amsterdam u. Philadelphia

UNGARN
und
SIEBENBÜRGEN
1838.

Entw. u. gez. v. Pr. Lt. a. D. Renner

Farben-Bezeichnungen:
- Königreich Ungarn
- d. Fürstenth. Siebenbürgen
- Königr. Slavonien
- Königr. Croatien
- Die Militair Grenzen

Statistische Notizen:
Das Gr. Fürstenthum Siebenbürgen enthält
1110 □ Meil. (1836) 1934258 Einwohner
1 Land der Ungarn: 8 Gespanschaften
2 Land der Secklер: 5 Stühle 3 Land
der Sachsen: 9 Stühle, dann
dem 5 besond. Dist.

Statistische Notizen:
Die ungarischen Staaten enthalten 4907 ⅛ □ Meil. (1836)
11022000 Einw. und umfassen:
I. Das Königreich Ungarn 3837 □ Meilen 9100000 Einwohner.
A. Nieder Ungarn: 1. Kreis jenseits der Donau mit 11 Gespanschaften
2. Kreis diesseits d. Donau: 13 Gespanschaften. B. Ober Ungarn: 3. Kreis
diesseits d. Theiss: 10 Gesp. 4. Kr. jenseits d. Theiss: 15 Gesp. 5. Besondere Distrikte: Jazygien, Kl. u. Gr. Cumanien, Hajduken, Städte u. Güter
II. Slavonien 172 ⅛ □ Meil. 362000 Einw. 3 Gesp. III. Croatien 177 □ Meilen
670000 Einw. 3 Gesp. IV. Die Militair-Grenzen 780 ⅛ □ M. 979000 Einw.

Maassstäbe:
Für die Quarte:
Für den Kartenf:
0 5 10 15 20 Geograph. Meilen
500 0 500 1000 1500 Rhl. Ruthen

Stahlstich v. Bruckmann Kleinkuricht aus der Schreiberschen Geographischen Kunstanstalt des Bibliographischen Instituts zu Hildburghausen, Amsterdam und Philadelphia

Tirol. IC

35

TYROL
nebst
VORALBERG
und dem Souverainen Fürstenthum
LICHTENSTEIN
1838

Gez. v. Hauptm. Haderfeld

Statistische Notizen:

Fläche	377 0 □ M.
Häuser	124647
Dörfer	1330
Marktflecken	28
Städte	22
Gemeinden	1097
Einwohner	800000

Kreise:

I. Oberinnthal
II. Unterinnthal
III. Pusterthal
IV. Botzen
V. Trient
VI. Roveredo
VII. VORALBERG
VIII. LICHTENSTEIN (Fürstenthum)

Vegetationshöhen:

Wein	3700'
Maulbeerbaum	2300'
Eiche	3800'
Lerchtanne u. Rhododendron	6700'
Alpenweiden	6200'
Ewiger Schnee	8200'

Geograph. Meilen
1 2 3 4 5 10

1710.

Lief. CII

Erz-Herzogthum
ÖSTERREICH:
OB DER ENNS
1838.

Entworfen v. Fr. Ltn. Reiter

Maasstäbe:

Für die Charte
1 2 3 4 5 6 7 8 9 10 11 12 geogr. Meilen

Für den Karten
100 52 0 100 200 300 400 500 600 Klft. Basken

Eintheilung des Landes Ob der Enns in Kreise:

1. Mühl-Kreis
2. Hausruck-Kreis
3. Traun-Kreis
4. Inn-Kreis
5. Salzburger-Kreis

Linz
Wels
Steyer
Salzburg
Unter der Enns
ILLYRIEN
SALZBURG

1 Churfl. Residenz 2. Dombrücke 3. Churfl. verstärk. 4. Erzbischöfl. Wohnung 5. Rathhaus 6. Theater 7. Churfl. Sommer Pallast.

Stahlstich (Direct von Kleinknecht) aus der Schweinfurter Geographischen Graviranstalt des Bibliographischen Instituts zu Hildburghaus Amsterdam und Philadelphia

Brünn
Znaim
Iglau
Budweis
Gratzen
Freystadt
Linz
Steyr
Steyeregg
Enns
Grein
Amstetten
Melk
Krems
Wien
Hainburg
Ebenfurt
Neustadt
Mariazell
Steyermark
Mürzzuschlag
Friedberg
Kirchberg
Ober. Enzersd.
Marchegg
Pressburg
Ungarn
Maasstäbe:
Für die Charte:
Für den Karton:
Erz-Herzogthum
ÖSTERREICH:
UNTER DER
ENNS
1841.
Eintheilung:
1 Viertel: Unter d. Wiener W.
2 Viert. Ob d. Wiener Walde
3 Viert. Unt. d. Manhardsbg.
4 Viert. Ob d. Manhardsbg.

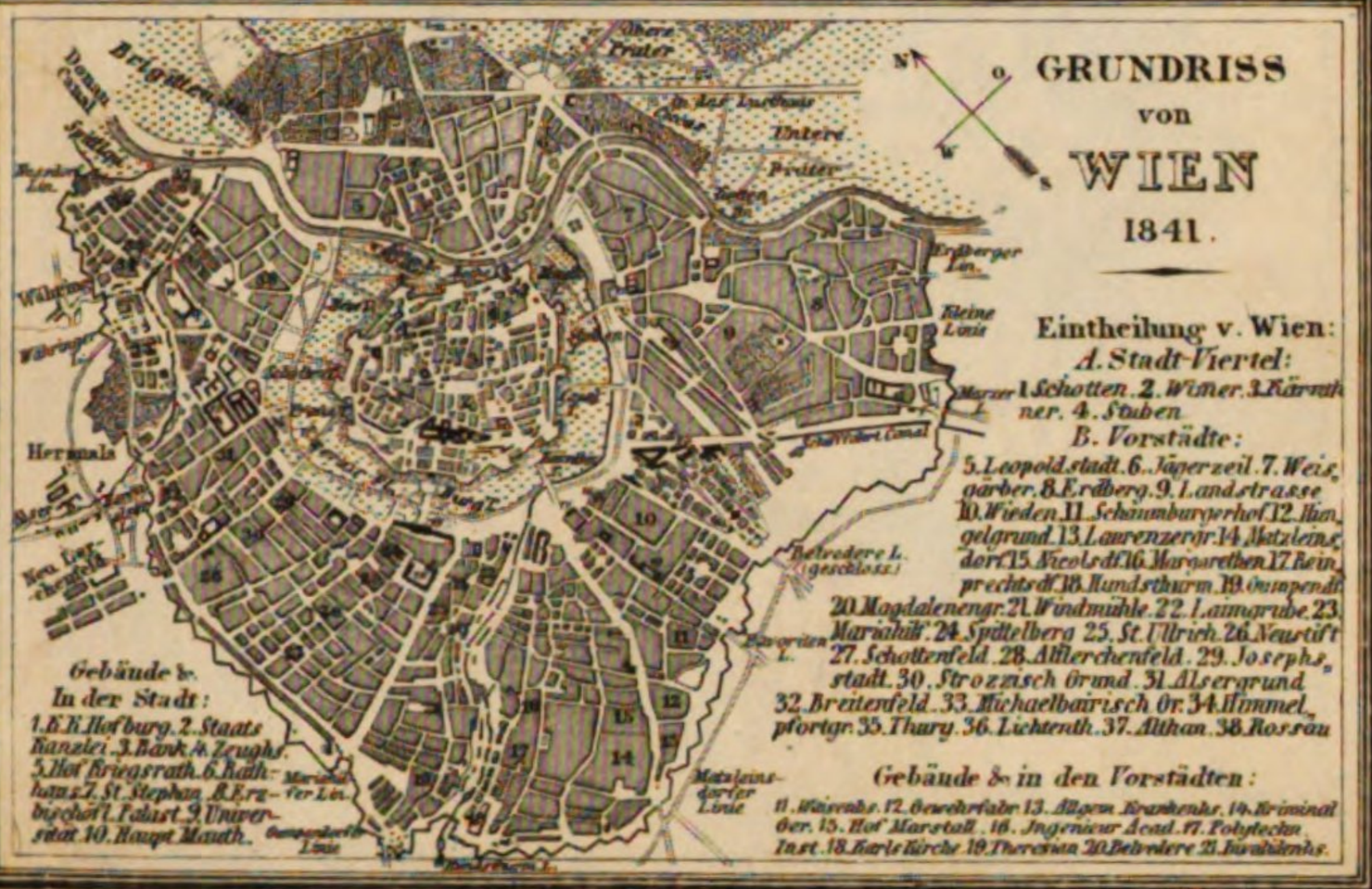
GRUNDRISS
von
WIEN
1841.
Eintheilung v. Wien:
A. Stadt-Viertel:
1. Schotten. 2. Wimer. 3. Kärnthner. 4. Stuben.
B. Vorstädte:
5. Leopoldstadt. 6. Jägerzeil. 7. Weisgärber. 8. Erdberg. 9. Landstrasse. 10. Wieden. 11. Schaumburgerhof. 12. Himmelgrund. 13. Laurenzergr. 14. Matzleinsdorf. 15. Nicolsdf. 16. Margarethen. 17. Reinprechtsdf. 18. Rundsthurm. 19. Gumpendf. 20. Magdalenengr. 21. Windmühle. 22. Laimgrube. 23. Mariahilf. 24. Spittelberg. 25. St. Ullrich. 26. Neustift. 27. Schottenfeld. 28. Alserchenfeld. 29. Josephstadt. 30. Strozzisch Grund. 31. Alsergrund. 32. Breitenfeld. 33. Michaelbairisch Or. 34. Himmelpfortgr. 35. Thury. 36. Lichtenth. 37. Althan. 38. Rossau.
Gebäude &c. in der Stadt:
1. K. K. Hofburg. 2. Staats Kanzlei. 3. Bank u. Zeughs. 4. Hof Kriegsrath. 5. Rathhaus. 6. St. Stephan. 7. Erzbischof. 8. Faust. 9. Universität. 10. Haupt Mauth.
Gebäude &c. in den Vorstädten:
11. Wienerhs. 12. Gruberhaus. 13. Allgem. Krankenhs. 14. Criminal Ger. 15. Hof Marstall. 16. Ingenieur Acad. 17. Polytechn. Inst. 18. Carls Kirche. 19. Theresian. 20. Belvedere. 21. Invalidenhs.
Obere Prater
Unterer Prater
Donau Canal
Brigittenau
Schlagbrücke
Leopoldstadt
Erdberger Lin.
Kleine Louis
Wienfluss
Herrnals
Belvedere L. (geschlossen)
Matzleinsdorfer Linie
Favoriten L.
Marxer L.

NORD SEE
DÄNEMARK
Schleswig
Holstein
Hamburg
Lübeck
Oldenburg
HOLLAND
Hannover
Minden
Münster
Düsseldorf
Aachen
Köln
Koblenz
Frankfurt
Trier
Mainz
Darmstadt
Mannheim
Heidelberg
Saarbrück
Metz
Saarlouis
Landau
Zweibrück
Kaiserslautern
Homburg
Kreuznach
Coblenz
Hildesheim
Braunschweig
Magdeburg
Halberstadt
Kassel
Marburg
Wetzlar
Siegen
Meschede
Paderborn
Detmold
Osnabrück
Bielefeld
Lingen
Meppen
Emden
Aurich
Leer
Norden
Wilhelmshaven
Jever
Eutin
Oldesloe
Ratzeburg
Lauenburg
Schwerin
Wismar
Rostock
Stralsund
Greifswald
Anklam
Pasewalk
Prenzlau
Stettin
Pyritz
Stargard
Cammin
Greifenhagen
Schivelbein
Neustettin
Köslin
Stolpe
Lauenburg
Bütow
Rügenwalde
Stolpmünde
Schlawe
Rügen
Stubbenkammer
Arkona
Hiddensöe
Falster
Lolland
Seeland
Kopenhagen
Helsingör
Fünen
Kjöge
Korsör
Nyborg
Svendborg
Aarhus
Randers
Viborg
Aalborg
Hjörring
Skagen
Frederikshavn
Thisted
Holstein
Lübeck
Hamburg
Lüneburg
Celle
Uelzen
Gifhorn
Wolfsburg
Braunschweig
Wolfenbüttel
Goslar
Clausthal
Zellerfeld
Osterode
Northeim
Göttingen
Münden
Eichsfeld
Heiligenstadt
Mühlhausen
Nordhausen
Sondershausen
Arnstadt
Ilmenau
Suhl
Meiningen
Hildburghausen
Coburg
Kronach
Bayreuth
Hof
Plauen
Zwickau
Chemnitz
Freiberg
Altenburg
Leipzig
Merseburg
Halle
Eisleben
Querfurt
Naumburg
Weissenfels
Zeitz
Gera
Greiz
Schleiz
Saalfeld
Rudolstadt
Sondershausen
Erfurt
Gotha
Eisenach
Fulda
Hersfeld
Schmalkalden
Meiningen
Koburg
Bamberg
Würzburg
Aschaffenburg
Hanau
Offenbach
Darmstadt
Worms
Speyer
Landau
Zweibrücken
Kaiserslautern
Homburg
Saarbrücken
Saarlouis
Trier
Bitburg
Prüm
Daun
Mayen
Andernach
Neuwied
Siegburg
Bonn
Düren
Jülich
Erkelenz
Heinsberg
Geilenkirchen
Aachen
Eupen
Malmedy
Stavelot
Monschau
Gemünd
Schleiden
Euskirchen
Rheinbach
Mülheim
Gummersbach
Wipperfürth
Lennep
Remscheid
Solingen
Elberfeld
Barmen
Hagen
Iserlohn
Altena
Lüdenscheid
Siegen
Olpe
Wetzlar
Dillenburg
Herborn
Limburg
Nassau
Wiesbaden
Mainz
Kreuznach
Bingen
Simmern
Zell
Cochem
Kochem
Wittlich
Bernkastel
Trarbach
Birkenfeld
Meisenheim
Kirn
Oberstein
Idar
Sobernheim
Alzey
Kirchheimbolanden
Frankenthal
Ludwigshafen
Neustadt
Landau
Germersheim
Pirmasens
Zweibrücken
Homburg
Saarbrücken
Saarlouis
Merzig
Wadern
Saarburg
Trier
Luxemburg
Diekirch
Vianden
Echternach
Grevenmacher
Remich
Esch
Mersch
Arlon
Neufchâteau
Bastogne
Marche
Dinant
Namur
Huy
Liège
Verviers
Eupen
Malmedy
Stavelot
Monschau
Gemünd
Schleiden
Euskirchen
Rheinbach
Bonn
Siegburg
Neuwied
Andernach
Mayen
Daun
Prüm
Bitburg
Wittlich
Bernkastel
Trarbach
Cochem
Kochem
Zell
Simmern
Kirn
Oberstein
Idar
Birkenfeld
Meisenheim
Sobernheim
Kreuznach
Bingen
Mainz
Wiesbaden
Nassau
Limburg
Herborn
Dillenburg
Wetzlar
Olpe
Siegen
Altena
Lüdenscheid
Iserlohn
Hagen
Elberfeld
Barmen
Solingen
Remscheid
Lennep
Wipperfürth
Gummersbach
Mülheim
Rheinbach
Euskirchen
Schleiden
Gemünd
Monschau
Stavelot
Malmedy
Eupen
Verviers
Liège
Huy
Namur
Dinant
Marche
Bastogne
Neufchâteau
Arlon
Mersch
Esch
Remich
Grevenmacher
Echternach
Vianden
Diekirch
Luxemburg
Saarburg
Merzig
Wadern
Saarlouis
Saarbrücken
Homburg
Zweibrücken
Pirmasens
Landau
Germersheim
Neustadt
Ludwigshafen
Frankenthal
Kirchheimbolanden
Alzey
Oppenheim
Darmstadt
Offenbach
Hanau
Aschaffenburg
Würzburg
Koburg
Coburg
Kronach
Bayreuth
Hof
Plauen
Zwickau
Chemnitz
Freiberg
Altenburg
Leipzig
Merseburg
Halle
Eisleben
Querfurt
Naumburg
Weissenfels
Zeitz
Gera
Greiz
Schleiz
Saalfeld
Rudolstadt
Sondershausen
Erfurt
Gotha
Eisenach
Fulda
Hersfeld
Schmalkalden
Meiningen
Hildburghausen
Arnstadt
Ilmenau
Suhl
Nordhausen
Mühlhausen
Heiligenstadt
Eichsfeld
Münden
Göttingen
Northeim
Osterode
Clausthal
Zellerfeld
Goslar
Wolfenbüttel
Braunschweig
Wolfsburg
Gifhorn
Uelzen
Celle
Lüneburg
Lübeck
Holstein
Eutin
Oldesloe
Ratzeburg
Lauenburg
Schwerin
Wismar
Rostock
Stralsund
Greifswald
Anklam
Pasewalk
Prenzlau
Stettin
Pyritz
Stargard
Cammin
Greifenhagen
Schivelbein
Neustettin
Köslin
Stolpe
Lauenburg
Bütow
Rügenwalde
Stolpmünde
Schlawe
Rügen
Stubbenkammer
Arkona
Hiddensöe
Falster
Lolland
Seeland
Kopenhagen
Helsingör
Fünen
Kjöge
Korsör
Nyborg
Svendborg
Aarhus
Randers
Viborg
Aalborg
Hjörring
Skagen
Frederikshavn
Thisted
Königsberg
Danzig
Marienwerder
Elbing
Braunsberg
Heilsberg
Rastenburg
Lötzen
Angerburg
Gumbinnen
Insterburg
Tilsit
Ragnit
Memel
Pillau
Fischhausen
Labiau
Neidenburg
Soldau
Osterode
Allenstein
Mohrungen
Preußisch Eylau
Bartenstein
Friedland
Pr. Holland
Mehlsack
Braunsberg
Heiligenbeil
Rosenberg
Marienburg
Stuhm
Dirschau
Neustadt
Putzig
Hela
Berent
Schlochau
Flatow
Deutsch Krone
Filehne
Schneidemühl
Kolmar
Bromberg
Inowrazlaw
Thorn
Strasburg
Gollub
Briesen
Rogasen
Wongrowitz
Gnesen
Mogilno
Znin
Schubin
Exin
Wirsitz
Bomst
Fraustadt
Lissa
Rawitsch
Gostyn
Kosten
Schrimm
Posen
Obornik
Samter
Meseritz
Bentschen
Schwiebus
Züllichau
Sagan
Sprottau
Sorau
Guben
Forst
Lübben
Luckau
Calau
Cottbus
Spremberg
Hoyerswerda
Kamenz
Bautzen
Görlitz
Lauban
Greiffenberg
Löwenberg
Bunzlau
Haynau
Liegnitz
Goldberg
Sprottau
Glogau
Lüben
Polkwitz
Wohlau
Steinau
Guhrau
Krotoschin
Ostrowo
Pleschen
Kempen
Rawitsch
Fraustadt
Lissa
Gostyn
Kosten
Schrimm
Posen
Obornik
Samter
Meseritz
Bentschen
Schwiebus
Züllichau
Sagan
Sprottau
Sorau
Guben
Forst
Lübben
Luckau
Calau
Cottbus
Spremberg
Hoyerswerda
Kamenz
Bautzen
Görlitz
Lauban
Greiffenberg
Löwenberg
Bunzlau
Haynau
Liegnitz
Goldberg
Glogau
Lüben
Polkwitz
Wohlau
Steinau
Guhrau
Krotoschin
Ostrowo
Pleschen
Kempen
Breslau
Oppeln
Ratibor
Rybnik
Pleß
Tarnowitz
Beuthen
Gleiwitz
Kattowitz
Myslowitz
Sohrau
Rybnik
Pleß
Rosenberg
Strasburg
Briesen
Gollub
Thorn
Inowrazlaw
Bromberg
Kolmar
Schneidemühl
Filehne
Deutsch Krone
Flatow
Schlochau
Berent
Hela
Putzig
Neustadt
Dirschau
Stuhm
Marienburg
Rosenberg
Preußisch Eylau
Bartenstein
Friedland
Pr. Holland
Mehlsack
Braunsberg
Heiligenbeil
Elbing
Marienwerder
Neidenburg
Soldau
Osterode
Allenstein
Mohrungen
Rastenburg
Lötzen
Angerburg
Gumbinnen
Insterburg
Tilsit
Ragnit
Memel
Pillau
Fischhausen
Labiau
Königsberg
Danzig
Marienwerder
Elbing
Braunsberg
Heilsberg
Rastenburg
Lötzen
Angerburg
Gumbinnen
Insterburg
Tilsit
Ragnit
Memel
Pillau
Fischhausen
Labiau
Neidenburg
Soldau
Osterode
Allenstein
Mohrungen
Preußisch Eylau
Bartenstein
Friedland
Pr. Holland
Mehlsack
Braunsberg
Heiligenbeil
Elbing
Marienwerder
Rosenberg
Strasburg
Briesen
Gollub
Thorn
Inowrazlaw
Bromberg
Kolmar
Schneidemühl
Filehne
Deutsch Krone
Flatow
Schlochau
Berent
Hela
Putzig
Neustadt
Dirschau
Stuhm
Marienburg
Danzig
Königsberg
Tilsit
Ragnit
Memel
Pillau
Fischhausen
Labiau
Insterburg
Gumbinnen
Angerburg
Lötzen
Rastenburg
Heilsberg
Braunsberg

Provinz
BRANDENBURG
1836

Zülichau

Cottbus

Zeichen und Schrift-Erklaerung:
PROVINZ-HAUPTSTADT
REGIERUNGS-SITZ
Provinzial Städte
Marktflecken
Dörfer

PREUSSEN

HANNOVER

ANHALT

BERLIN

Prenzlow

Ruppin Neu

Luben

Brandenburg a. d. Havel

Frankfurt

Werben

Stahlstich d. Direction v. Kleinknecht aus der Schreiberschen Geographischen Graviranstalt des Bibliographischen Instituts zu Hildburghausen, Amsterdam und New York.

Provinz

OSTPREUSSEN

1836

OSTSEE

Memel

KÖNIGSBERG

Tilsit

GUMBINNEN

Zeichen und Schrift-Erklaerung:

PROVINZ-HAUPTSTADT

Stahlstich Verlag des Geographischen Instituts zu Hildburghausen, Amsterdam, New York

Provinz
POMMERN
Entworfen auf Pol. Ste. Preuss.
1836

Stolpe
Pyritz
Gollnow
Stettin
Damm
Jasmund
Prorer Wieck
I. Rügen
Kubitzer Bodden
Tromper Wieck
Zudar
Stralsund
Barth
Greifswald
Wolgast
Anklam
Demmin
Neubrandenburg
Strasburg
Pasewalk
Ueckermünde
Stettiner Haff
Usedom
Wollin
Swinemünde
Cammin
Greifenhagen
Pyritz
Stargard
Pölitz
Labes
Regenwalde
Naugard
Arnswalde
Soldin
Friedeberg
Landsberg
Pyritz
Neustettin
Schivelbein
Dramburg
Falkenburg
Jastrow
Flatow
Mark Friedland
Deutsch Crone
Rummelsburg
Bütow
Lauenburg
Stolpmünde
Rügenwalde
Zanow
Leba
Lupow
Lebasee
Puzig
Neustadt
Putzig
Behrendt
Schönech
Starzard
Baldenburg
Neu Stettin
Hammerstein
Tempelburg
Berlinchen
Schwerin
Bernstein
Crossen
Zielenzig
Meseritz
Schwiebus
Cüstrin
Oderbruch
Wilhelmsbruch
Festung Cüstrin
Lagow
Augustow
Ost See
Swinemünde
Misdroy
Wollin
Ueckermünde
Stettiner Haff
Usedom
Damm'sche See
Berglind
Stolzenhagen
Prenzlow
Pasewalk
Strasburg
Neubrandenburg
Stargard
Friedland
Neubrandenburg
Penzlin
Malchin
Teterow
Malchow
Plau
Waren
Röbel
Mirow
Wesenberg
Fürstenberg
Gransee
Templin
Zehdenick
Oranienburg
Neustadt
Ruppin
Neuruppin
Wusterhausen
Perleberg
Pritzwalk
Havelberg
Wittstock
Meyenburg
Putlitz
Lenzen
Dömitz
Ludwigslust
Parchim
Grabow
Lübz
Goldberg
Sternberg
Güstrow
Krakow
Plau
Waren
Röbel
Mirow
Wesenberg
Fürstenberg
Gransee
Templin
Zehdenick
Oranienburg
Neustadt
Ruppin
Neuruppin
Wusterhausen
Perleberg
Pritzwalk
Havelberg
Wittstock
Meyenburg
Putlitz
Lenzen
Dömitz
Ludwigslust
Parchim
Grabow
Lübz
Goldberg
Sternberg
Güstrow
Krakow

MECKLENBURG
BRANDENBURG
OSTPREUSSEN
OST SEE

Schrift- und Zeichen-Erklärung

PROVINZ-HAUPTSTADT REGIERUNGS-SITZ Provinzial-Städte
Marktflecken • Förster ; Klöster ' Ruine
Für die Charte
gem. Meilen
Für die Umgebung
Meil.

Stahlstich (Direction v. Kleinschmidt) aus der Schweinfurter Geographischen Graviranstalt des Bibliograph. Instituts zu Hildburghausen Amsterdam und New-York.

Stahlstich Direct v. Kleiknecht aus der Schweinfurter Geographischen Kunstanstalt des Bibliographischen Instituts zu Hildburghausen Amsterdam u. New York

RHEINPROVINZ

JÜLICH-CLEVE-BERG.

Entworfen v. Pr. Lt. Renner

Schrift- und Zeichen Erklaerung:

PROVINZ HAUPTSTADT
REGIERUNGS SITZ
Provinzial Staedte

Merkliche Oerter
Oerter
Kloester, Ruine

In den Cartons
Fl. Fl. Herrschaft
Hl. Herrschaft

Maasstäbe:

Für die Charte:

Für die Cartons:

Stahlstich (Direction v. Kleinknecht) aus der Schweinfurter Geographischen Graviranstalt des Bibliographischen Instituts zu Hildburghausen, Amsterdam u. New York.

PROVINZ WESTPHALEN

Entworfen von Fr. Ltn. Renner.

Schrift und Zeichen Erklärung:

PROVINZ HAUPTSTADT
REGIERUNGS SITZ
Provinzial Städte
Marktflecken
Dörfer
Klöster
Ruine

In den Cartons
Eisenbahnen

Maasstäbe:

Für die Charte ... geographische Meilen

Für die Cartons ... geographische Meile

Stahlstich v. Dir. ection v. Kleinknecht. Aus der Schweinfurter Geographischen Kunstanstalt des Bibliographischen Instituts zu Hildburghausen, Amsterdam u. New York.

RHEINPROVINZ

B. NIEDERRHEIN

1836.

Sec. Art Lout Bezart

Erklärung der Schrift u. Zeichen:

PROVINZ HAUPTSTADT
REGIERUNGS SITZ
Provincial Städte

Marktflecken
Dörfer Höfe
Ruine Burg

AACHEN
TRIER
COBLENZ
DÜSSELDORF
FÜRSTENT. NEUCHATEL
Neuchatel
Bourg
Verrières
Pontarlier
Besançon
Metz
Saargemünd
Mörchingen
Diedenhofen
Saarbrücken
Saarlouis
Merzig
Prüm
Bitburg
Wittlich
Daun
Simmern
Kreuznach
Meisenheim
Sobernheim
Kirn
Birkenfeld
Zell
Cochem
Mayen
Neuwied
Altenkirchen
Siegburg
Waldbröl
Gummersbach
Wipperfürth
Lennep
Mettmann
Elberfeld
Barmen
Solingen
Remscheid
Lennep
Hückeswagen
Ronsdorf
Crefeld
Gladbach
Rheydt
Neuss
Grevenbroich
Bergheim
Jülich
Erkelenz
Heinsberg
Geilenkirchen
Montjoie
Eupen
Malmedy
Stolberg
Düren
Schleiden
Prüm
Bitburg
Wittlich
Daun
Adenau
Ahrweiler
Altenkirchen
Coblenz
Cochem
Kreuznach
Mayen
Neuwied
Simmern
Wetzlar
Zell
Trier
Saarburg
Saarlouis
Merzig
Ottweiler
Saarbrücken
Saargemünd
Forbach
Sarreguemines
Thionville
Metz
Diedenhofen
Mörchingen
Bolchen
Remich
Luxemburg
Arlon
Virton
Neufchateau
Bastogne
Malmedy
Eupen
Aachen
Montjoie
Geilenkirchen
Heinsberg
Erkelenz
Jülich
Bergheim
Grevenbroich
Neuss
Rheydt
Gladbach
Crefeld
Ronsdorf
Barmen
Elberfeld
Lennep
Remscheid
Hückeswagen
Wipperfürth
Gummersbach
Waldbröl
Siegburg
Altenkirchen
Ahrweiler
Adenau
Daun
Wittlich
Bernkastel
Simmern
Kirn
Meisenheim
Sobernheim
Kreuznach
Birkenfeld
Zell
Cochem
Mayen
Neuwied
Coblenz
Ehrenbreitstein
Montabaur
Limburg
Weilburg
Wetzlar
Braunfels
Dillenburg
Siegen
Hatzfeld
Biedenkopf
Marburg
Gladenbach
Lasphe
Frankenberg
Battenberg
Brilon
Arnsberg
Meschede
Olpe
Altena
Iserlohn
Hagen
Schwelm
Hattingen
Bochum
Essen
Werden
Mülheim
Duisburg
Ruhrort
Crefeld
Gladbach
Rheydt
Neuss
Grevenbroich
Bergheim
Jülich
Düren
Eschweiler
Stolberg
Aachen
Montjoie
Malmedy
Eupen
Verviers
Limburg
Herve
Visé
Maastricht
Tongern
Hasselt
Genk
Maaseik
Roermond
Venlo
Kempen
Crefeld
Neuss
Düsseldorf
Elberfeld
Barmen
Solingen
Remscheid
Lennep
Mettmann
Ratingen
Hilden
Gerresheim
Mülheim
Duisburg
Ruhrort
Essen
Werden
Bochum
Hattingen
Schwelm
Altena
Iserlohn
Hagen
Olpe
Siegen
Hatzfeld
Biedenkopf
Marburg
Gladenbach
Dillenburg
Herborn
Dietz
Nassau
Limburg
Weilburg
Wetzlar
Braunfels
Ehrenbreitstein
Coblenz
Montabaur
Altenkirchen
Siegburg
Waldbröl
Gummersbach
Wipperfürth
Lennep
Remscheid
Hückeswagen
Ronsdorf
Barmen
Elberfeld
Mettmann
Solingen
Hilden
Ratingen
Gerresheim
Düsseldorf
Neuss
Crefeld
Gladbach
Rheydt

16

Provinz WEST-PREUSSEN

Entworfen v. Fr. Ltn. Hesmer

1837.

OSTSEE

POSNANIA

Zeichen u. Schrift Erklärt.

PROVINZHAUPTSTADT

REGIERUNGS-SITZ

Provinzial Städte

Marktflecken

Dörfer ; Klöster ; Ruine

Maasstäbe:

Für die Charte:

Für die Cartons:

Stahlstich Direction v. Kleinknecht aus der Schweinfurter Geogr. Kupferstich Anstalt des Bibliogr. Instituts zu Hildburghausen, Amsterdam u. New York.

BRESLAU.

PROVINZ
SCHLESIEN
1839.

Erklärung der Schrift

PROVINZ-HAUPTSTADT
REGIERUNGS-SITZ
Provinzial-Städte

(Marktflecken, Dörfer, Klöster u. Ruinen)

Statistische Notizen!

Provinz Schlesien 741.74 □ Meilen 2382/2464404 Einwohner.

Regierungs-Bezirk Breslau 248.14 □ Meilen 960851 Einw.
22 Kreise:

Regierungs-Bezirk Oppeln 248.06 □ Meilen 730044 Einw.
16 Kreise:

Regierungs-Bezirk Liegnitz 250.54 □ Meilen 773489 Einw.
19 Kreise:

Süd Westl. Staaten DEUTSCHLANDS

gezeichnet von Hauptm. Reichlin.

Farben.
- Bayern
- Würtemberg
- Baden
- HessenDarmst
- Hohenzollern

Geogr. Meilen

Koblenz
Frankfurt
Bischofsheim
Hildburghs
Coburg
Hof
Eger
Schweinf.
Bamberg
Carlsruhe
Mannheim
Heidelberg
Kaiserl. Stuhl
Landau
Saarbrück
Blieskastel
Zweibrücken
Hagenau
Saarburg
Lahr
STRASBURG
Rastadt
Offenburg
Schaffhausen
Constanz
Lörrach
Basel
Solothurn
München
Landsberg
Landshut
Passau
Salzburg
Braunau
Linz
Ried
Schärding
Wels
Steyer
Enns
Amstetten
Melk
Krems
Tulln
Wien
Baden
Wiener Neustadt
Neunkirchen
Mödling
Brück
Leoben
Mürzzuschlag
Neuberg
Mariazell
Bruck
Leitha
Ofen
Gran
Raab
Comorn
Pressburg
Neutra
Tyrnau
Falkenstein
Ostrau
Hradisch
Prerau
Olmütz
Zwittau
Iglau
Znaim
Nikolsburg
Budweis
Krumau
Prag
Leitmeritz
Aussig
Teplitz
Bodenbach
Dresden
Meissen
Leipzig
Hof
Eger
Plauen
Zwickau
Chemnitz
Freiberg
Annaberg
Marienberg
Schlettau
Elbogen
Karlsbad
Falkenau
Saatz
Laun
Kommotau
Brüx
Komotau
Joachimsthal
Weipert
Reichenberg
Zittau
Görlitz
Bautzen
Kamenz
Liegnitz
Glogau
Sprottau
Sagan
Lübben
Cottbus
Spremberg
Hoyerswerda
Torgau
Wittenberg
Dessau
Bernburg
Halle
Merseburg
Naumburg
Weissenfels
Zeitz
Altenburg
Gera
Greiz
Schleiz
Saalfeld
Lobenstein
Hof
Wunsiedel
Kulmbach
Bayreuth
Forchheim
Erlangen
Nürnberg
Fürth
Schwabach
Roth
Weissenburg
Gunzenhausen
Ansbach
Dinkelsbühl
Crailsheim
Hall
Gmünd
Aalen
Heidenheim
Ellwangen
Neresheim
Nördlingen
Donauwörth
Rain
Neuburg
Ingolstadt
Pfaffenhofen
Freising
Erding
Mühldorf
Wasserburg
Rosenheim
Traunstein
Reichenhall
Berchtesgaden
Laufen
Tittmoning
Altötting
Burghausen
Landshut
Dingolfing
Deggendorf
Straubing
Bogen
Regen
Zwiesel
Viechtach
Cham
Kötzting
Roding
Nabburg
Neumarkt
Amberg
Sulzbach
Auerbach
Hersbruck
Lauf
Neustadt
Kemnath
Tirschenreuth
Waldsassen
Eger
Asch
Plauen
Oelsnitz
Adorf
Markneukirchen
Auerbach
Reichenbach
Werdau
Crimmitschau
Glauchau
Meerane
Lichtenstein
Hohenstein
Ernstthal
Limbach
Frankenberg
Flöha
Oederan
Dippoldiswalde
Pirna
Sebnitz
Schandau
Königstein
Stolpen
Bautzen
Kamenz
Hoyerswerda
Weissenberg
Rothenburg
Niesky
Muskau
Forst
Guben
Sorau
Luckau
Calau
Finsterwalde
Herzberg
Schweinitz
Jüterbog
Zahna
Belzig
Brandenburg
Potsdam
Berlin
Spandau
Oranienburg
Neuruppin
Fürstenberg
Templin
Prenzlau
Angermünde
Schwedt
Stettin
Pasewalk
Ueckermünde
Anklam
Demmin
Stargard
Pyritz
Greifenhagen
Gartz
Cüstrin
Frankfurt
Lebus
Fürstenwalde
Müncheberg
Strausberg
Bernau
Eberswalde
Zehdenick
Gransee
Wittstock
Perleberg
Pritzwalk
Havelberg
Kyritz
Wusterhausen
Neustadt
Ruppin
Rheinsberg
Fehrbellin
Nauen
Rathenow
Brandenburg
Genthin
Burg
Magdeburg
Wolmirstedt
Gardelegen
Salzwedel
Stendal
Osterburg
Seehausen
Werben
Tangermünde
Arneburg
Osterburg
Gardelegen
Oschersleben
Calbe
Aschersleben
Bernburg
Cöthen
Zerbst
Coswig
Wittenberg
Jessen
Schweinitz
Herzberg
Torgau
Eilenburg
Delitzsch
Leipzig
Borna
Grimma
Wurzen
Oschatz
Mügeln
Riesa
Meissen
Dresden
Pirna
Freiberg
Chemnitz
Zwickau
Plauen
Hof
Eger
Tachau
Mies
Pilsen
Klattau
Strakonitz
Wodnian
Tabor
Bechin
Pisek
Budweis
Krumau
Neuhaus
Gratzen
Prachatitz
Winterberg
Kaplitz
Rosenberg
Wittingau
Gmünd
Zwettl
Horn
Krems
Tulln
Wien
Baden
Wiener Neustadt
Neunkirchen
Mödling
Brück
Leoben
Mürzzuschlag
Neuberg
Mariazell
Bruck
Leitha
Ofen
Gran
Raab
Comorn
Pressburg
Neutra
Tyrnau
Falkenstein
Ostrau
Hradisch
Prerau
Olmütz
Zwittau
Iglau
Znaim
Nikolsburg

SCHWEIZ

BÖHMEN

Mühlstich aus der Geograph. Anstalt des Bibliographischen Instituts in Hildburghausen u. New York

Statistische Notizen!

Provinz Schlesien 741,74 □ Meilen 2351/2404414 Einwohner

Regierungs-Bezirk Breslau 248,14 □ Meilen 960851 Einw.
22 Kreise:
1 Breslau 2 Brieg 3 Frankenstein 4 Guhrau 5 Militsch-Trachenberg
6 Münsterberg 7 Namslau 8 Neumarkt 9 Nimptsch 10 Oels 11 Ohlau
12 Reichenbach 13 Schweidnitz 14 Steinau 15 Strehlen 16 Striegau

Regierungs-Bezirk Oppeln 245,06 □ Meilen 730044 Einw.
16 Kreise:
1 Beuthen 2 Creutzburg 3 Falkenberg 4 Kosel 5 Kreutzburg
6 Leobschütz 7 Lublinitz 8 Neisse 9 Neustadt 10 Oppeln
11 Pleß 12 Rauden 13 Rosenberg 14 Rybnik

Regierungs-Bezirk Liegnitz 250,54 □ Meilen 778489 Einw.
19 Kreise:
1 Bolkenhain 2 Bunzlau 3 Freistadt 4 Glogau 5 Görlitz 6 Goldberg-Haynau 7 Grünberg 8 Hoyerswerda 9 Lauban 10 Liegnitz

46

PROVINZ POSEN 1839.

Erklärung der Schrift
PROVINZ-HAUPTSTADT
REGIERUNGS-STÄDTE
Provinzial-Städte
Kreisstädte,
Derfer,
Klöster u.
Ruinen

POSEN

Bromberger Forst

Statistische Notizen:
Provinz Posen 536,51 □ Meilen 2452/1056376 Einwohner.

Regierungs-Bezirk Posen 321,63 □ Meilen 730045 Einwohner
17 Kreise

Regierungs-Bezirk Bromberg 214,88 □ Meilen 326231 Einwohner
9 Kreise

XXII. Lief.

Süd Westl. Staaten DEUTSCHLANDS

gezeichnet von Haupt. Radefeld

Farben.

- Bayern
- Würtemberg
- Baden
- HessenDarmst
- Hohenzollern

Geogr. Meilen

Koblenz · Frankfurt · Bischofsheim · Hildburghs · Coburg · Hof · Eger · Baireuth · Bamberg · Würzburg · Aschaffenburg · DARMSTADT · Mannheim · Heidelberg · Carlsruhe · Saarbrück · Hagenau · STRASBURG · Landau · Speyer · Worms · Mainz · Kreuznach · Trier · Neuwied · Coblenz · Nassau · Hessen · Rheinkreis · Böhmen · Prag · Pilsen · Saalburg · Landshut · Regensburg · Passau · Linz · München · Augsburg · Kempten · Ulm · Memmingen · Constanz · Schaffhausen · Basel · Lörrach · Waldshut · Donaueschingen · Rottweil · Tübingen · Reutlingen · Stuttgart · Ludwigsburg · Heilbronn · Hall · Aalen · Ellwangen · Nördlingen · Donauwörth · Ingolstadt · Neuburg · Landsberg · Kaufbeuren · Füssen · Salzburg · Passau · Linz · SCHWEIZ · ÖSTERREICH

Stahlstich aus der Geograph. Anstalt des Bibliographischen Instituts in Hildburghausen u. New York

Stahlstich aus der Geogr. Anstalt des Bibliographischen Instituts in Hildburg[illegible] u. New York

NECKAR-KREIS
(WÜRTEMBERG)
1841
Lez v. Hptm. Radefeld
LUDWIGSBURG
Württemberg. Fuss.
Geographische Meilen
Zeichen-Erklärung
KREIS-STADT
OBERAMTS-STADT
Stadt
Marktflecken oder Dorf
Schloss
Bad
Hüttenwerk
Stahlstich (Direct.: Kleinknecht) aus der Schweinfurter Geograph. Graviranstalt des Bibliograph. Instituts zu Hildburghausen Amsterdam u. Paris

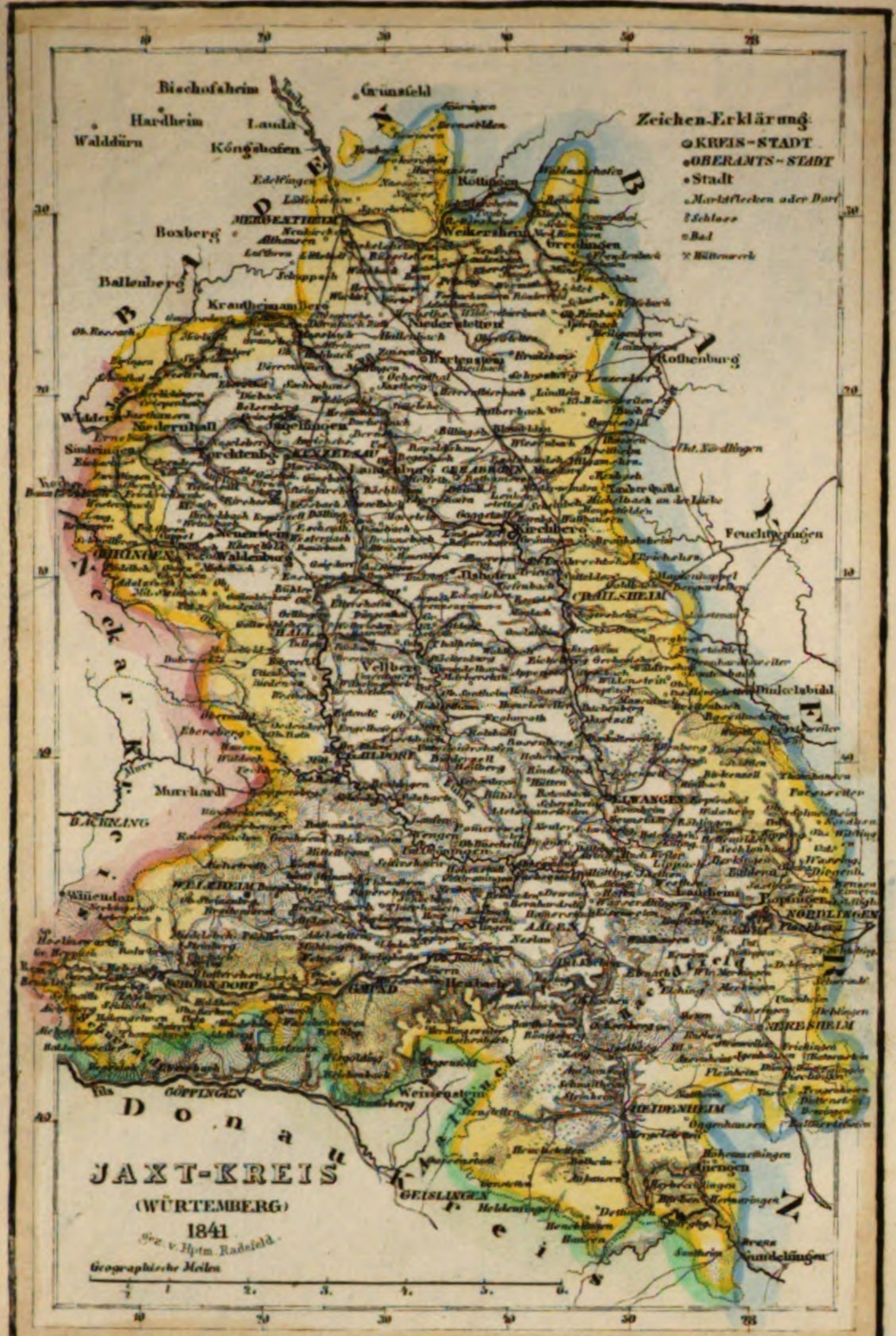

Stahlstiche Direct v. Kleinknecht aus der Schweinfurter Geographischen Anstalt des Bibliographischen Instituts zu Hildburghausen Amsterdam u. Paris

53

SCHWARZWALD KREIS (WÜRTEMBERG) 1841

Maasstäbe zu den Cartons

1 geometrische Wurt Stunde 13000 Fuß

1 Reise Stunde 16000 Wurt Fuß

5 Geographische Meilen

TÜBINGEN und Umgegend

REUTLINGEN und Umgegend

Stahlstich (Direction v. Kleinschrodt) aus der Schweinfurter Geographischen Gravieranstalt des Bibliographischen Instituts zu Hildburghausen Amsterdam und Philadelphia

Lief. LXIII

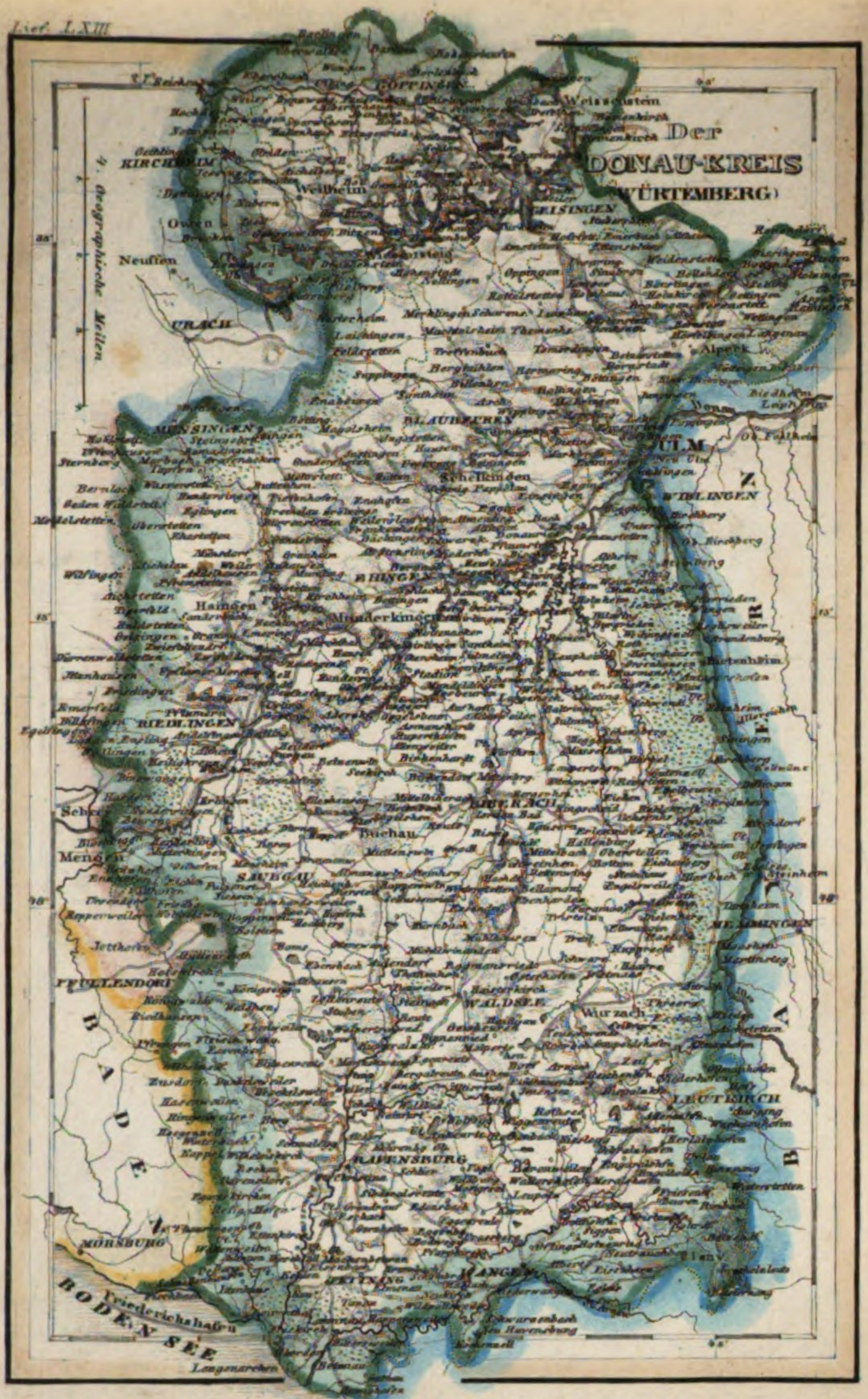

Stahlstich (Direction v. Kleinknecht) aus der Schweinfurter Geographischen Lehranstalt des Bibliographischen Instituts zu Hildburghausen, Amsterdam u. New York.

Stahlstich Oberer's Kleinkunstanstalt aus der Schreiner'schen Geographischen Gravir-anstalt des Bibliographischen Instituts zu Hildburghausen, Amsterdam, New York.

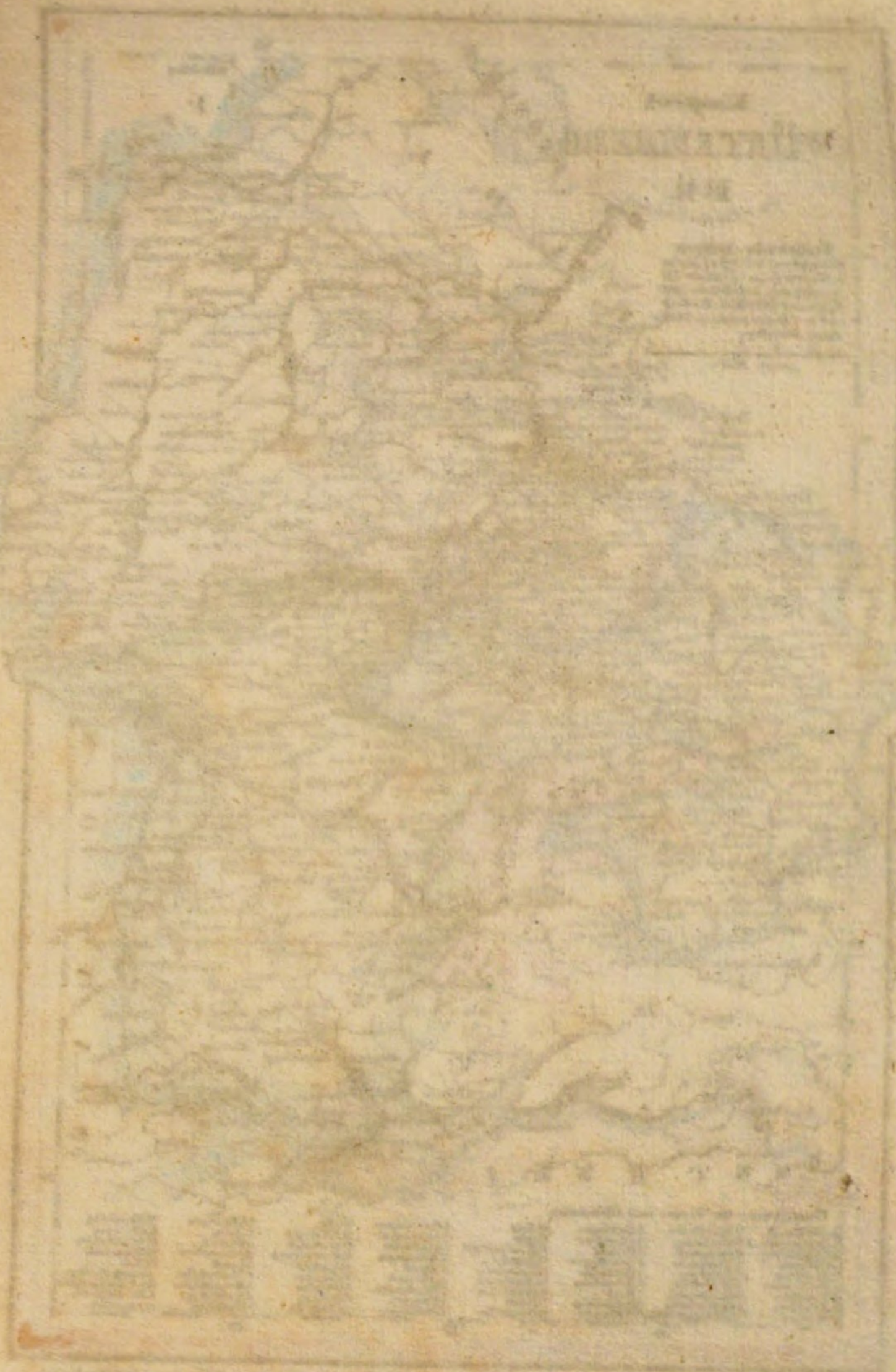

Uebersichts Karte vom KÖNIGREICH SACHSEN 1835

Höhen
Erzgebirge
Fichtelberg 3766
Schneekopf 3688
Auersberg 3209
Kahlberg 2800
Eggenberg 2369
Keilberg 2350
Lausche 2150
Hochwald 2500

Statistischer Ueberblick v. Königr. Sachsen

Kreise:	Areal □ Meil.	Städte	Märkte	Dörfer	Einwohner	Bedeutendste Orte	Einwohner
Meissner	74,318	30	15	296	344,983	Meissen, Dresden	17,611, 72,000
Leipziger	48,330	30	3	118	249,813	Leipzig	43000
Erzgebirg.	83,149	603	3	701	338,110	Freyberg	8,500
Vogtländ.	31,0.9	14	4	294	102,891	Plauen.	8,370
Oberlausitz	38,36	11	9	491	135,869	Bautzen	8,500
Total	271,631	748	37	2948	1,162,466		

Bundescont. 12,193 M. Einkommen 6⅔ Millionen Thaler
Staatsschuld 18,300,000 Reichsthaler

Stahlstich aus der Geograph. Anstalt des Bibliographischen Instituts in Hildburghausen und New York.

1 2 3 4 5 Geogr. Meilen

½ Meile

Der LAUSITZERKREIS des Königreichs SACHSEN

BAUTZEN

Stahlstich aus der Geograph. Anstalt des Bibliographischen Instituts in Hildburghausen u. New York.

¼ ½ ¾ 1 Geogr. Meil.

¼ ½ ¾ Stunde

Stahlstich (Direction v. Kleinknecht) aus der Schweinfurter Geographischen Gravir-anstalt des Bibliographischen Instituts zu Hildburghausen, Amsterdam u. New York.

ERZGEBIRGER KREIS (KÖNIGR. SACHSEN) 1839.

Orig. v. Hptm. Rudefeld.

Maasstab von 4 geogr. Meil.

0 1 2 3 4

Maasstab für die Cartons

¼ Meile

CHEMNITZ

FREIBERG

ALTENBERG

GLAUCHAU

Leipzig

Schloss

Altdorf

Schönau

Fernsdorf

Gablenz

Borna

Lausigk

Regis

Frohburg

Grithein

Colditz

Leisnig

Mutzschen

Mochau

Hartz

Dobeln

Waldheim

Rochlitz

Kohren

Wechselburg

Lunzenau

Penig

Rossau

Wiesa

Siebenlehn

Marbach

Ob. Grüna

Reichenbach

Rabenau

Dippoldiswalda

Frauenstein

Schmiedeberg

Schmiedefeld

Rehefeld

Graupen

Nicklasberg

Bux

Jerischau

Gersau

Schmölln

Gösnitz

Waldenburg

Meerane

Crimmitschau

Zwickau

Werdau

Zeulenroda

Roumburg

Berga

Kl. Hartmannsdorf

Zettendorf

Lossnitz

Freiberg

Halsbrücke

Dörnthal

Neumark

Brand

Hetzdorf

Hartenstein

Wolkenstein

Marienberg

Zschopau

Scharfenstein

Grünhain

Schlettau

Annaberg

Geyer

Ehrenfriedersdorf

Wiesenthal

Kupferberg

Gottesgabe

Plauen

Klösterle

Pfarrmühle

Neuleck

Niederlichtenau

Langenau

Wertheim

Ö

B

H

N

E

S

W

Stahlstich Direct von Kleinknecht aus der Schweinfurter Geographischen Graviranstalt des Bibliographischen Instituts zu Hildburghaus Amsterdam und Philadelphia.

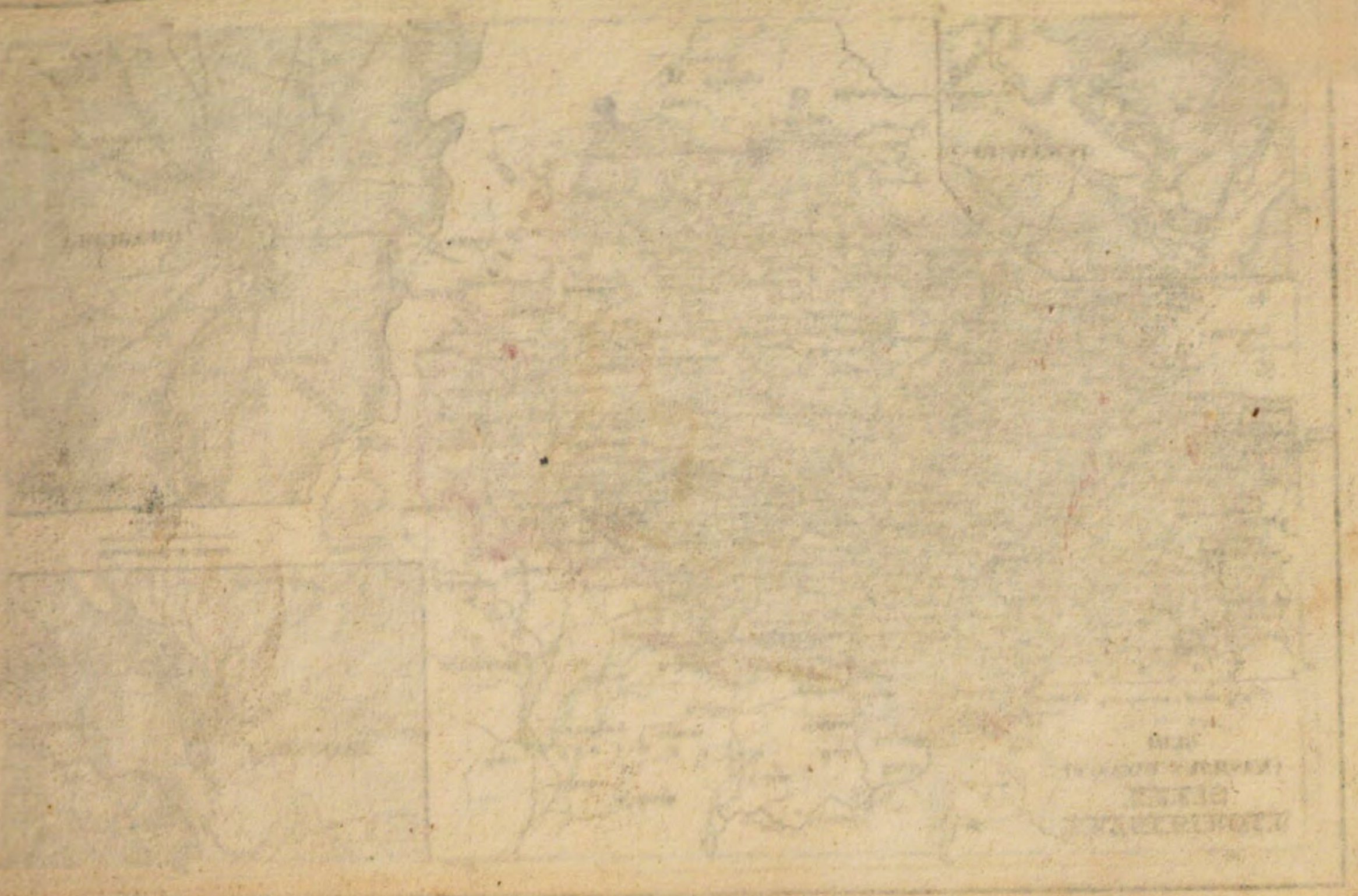

60

Stahlstich (Directx Kleinknecht) aus der Schweinfurter Geograph. Graviranstalt des Bibliogr. Instituts zu Hildburghausen.

Lief. C

61

Höhen mehrerer Puncte des Thüringerwaldes über den Spiegel der Ostsee in Pariser Fuss:

1	Gr. Beer-Berg	3130	8	Hickelhahn	2726	15	Lange Berg	2527	22	Auerhahn (Fröh.)	2298	29	Lauscha	2062	36	Ilmenau	1587	43	Wachsenburg	1373	50	Gotha	959
2	Schneekopf	3113	9	Kieferle	2710	16	Steinheide	2516	23	Sieglitz Berg	2298	30	Neuendorf	2054	37	Schwarzwald	1523	44	Schleusingen	1336	51	Arnstadt	933
3	Finsterberg	2958	10	Ruppberg	2706	17	Curs-darfer Kuppe	2473	24	Breitenberg	2146	31	Gillersdorf	2041	38	Amt Gehren	1520	45	Hildburghausen	1231	52	Rudolstadt	784
4	Inselsberg	2919	11	Blessberg	2699	18	Glückthal	2471	25	Lerchenhügel	2142	32	Breitenbach	1958	39	Coburg Festung	1497	46	Ohrdruf	1223	53	Weimar	661
5	Sandberg	2884	12	Igelshieb	2643	19	Culm	2400	26	Quelle d. Schwarze	2092	33	Stützerbach	1939	40	Suhl	1430	47	Stromberg Seeberg	1192	54	Erfurt	600
6	Sattelbachs Kopf	2867	13	Oberhof	2592	20	Rosengarten	2363	27	Hirschdorf	2067	34	Manebach	1753	41	Tambach	1426	48	Meiningen	977	55	Eisenach	677
7	Dennerhaug	2757	14	Wetzstein	2550	21	Dolmar	2311	28	Friedrichsglück	2060	35	d. Fröhl. Mann	1720	42	Sonneberg	1398	49	Coburg Stadt	973	56	Jena	401

HERZOGTHUM
GOTHA

FÜRSTENTHUM
COBURG
Gez. v. Hauptm. Radefeld

GOTHA

ERFURT

Stahlstich aus der Geogr. Anstalt des Bibliogr. Instituts in Hildbgh. und New York

SACHS. MEININGEN — Hildburghausen

Maasstäbe:

Für die Karte ¼ 1 1½ 2 Geogr. M.

Für die Kartons ¼ ½ St.

STATISTISCHE NOTIZEN

	Areal in □M.	Städte	Flecken	Dörfer	Einwohner
I. Herzgth. MEININGEN Ober- u. Unterland	22,37	7	11	171	77,460
II. H^tum HILDBURGHAUSEN	19,35	10	4	110	23,572
III. Fürstth. SAALFELD	8,13	4	2	91	23,229
IV. Grafsch. CAMBURG	2,07	1	—	24	6,128
V. H^tum KRANICHFELD	1,80	4	—	6	2,507
Total:	53,72	23	17	402	141,884

In Jahre 1833

Auf die □ Meile kommen 2630 Einwohner

Stahlstich aus der Geograph. Anstalt des Bibliograph. Institute in Hildburghausen und New York

Bemerkung:— Nur Pfarrdörfer des Herzogth. Meiningen — Hildburghausen sind benannt; von den übrigen findet man die Ortszeichen angegeben.

Fürstenthum Weimar Weimar Jenaischen Neustädter Kreis
Amt 1. Allstedt 6. Dornburg 11. Ollrsleben
2. Berka 7. Gr. Rudestedt 12. Rossla
3. Blankenhayn 8. Jlmenau 13. Vieselbach
4. Bürgel 9. Jena 14. Weida
5. Buttstedt 10. Neustadt 15. Weimar

Fürstenthum Eisenach Eisenacher Kreis
Amt 1. Creuzburg, Dermbach, Eisenach 7. Kaltennordheim
2. Crayenberg 8. Orlas 8. Lichtenberg (Oelrichs, Schildheim)
3. Dermbach 6. Oerlingen 9. Vach

1/2 1. 2. 3. geogr. Meilen

Grossherzogth. WEIMAR

WEIMAR

Stahlstich Direction v. Kleinschrodt in der Schreiberschen Geographischen Kunstanstalt des Bibliographischen Instituts zu Hildburghausen Amsterdam und New York.

DAS HERZOGTHUM ALTENBURG

1834

AEMTER

1 Altenburg
2 Ronneburg
3 Eisenberg
4 Roda
5 Kahla

Weissenfels · Naumburg · Sulza · Camburg · Dornburg · Apolda · Schkölen · Ostrfeld · Droysig · Zeitz · Pegau · Groitzch · Mölsen · Teuchern · Mutschau · Lucka · Borna · Meuselwitz · Kahla · Orlamünde · Rudolstadt · Blankenhayn · Jena · Eisenberg · Roda · Gera · Ronneburg · Weida · Auma · Triptis · Neustadt · Pössneck · Schleiz · Greiz · Zeulenroda · Werdau · Crimmitschau · Penig · Wolkenburg · Lichtenstein · Waldenburg · Lippach · Hausdorf · Meerane · Glauchau · Zwickau · Chemnitz · Frohburg · Kohren · Ob. Pickenhain · Borna · Leipzig

ALTENBURG

Stahlstich aus der Geograph. Anstalt des Bibliographischen Instituts in Hildburghausen u. New York.

Stahlstich v. Ehrenberg v. Reinhardt aus der Schreiberschen Geographischen Graviranstalt des Bibliographischen Instituts zu Hildburghausen Amsterdam Paris u. Philadelphia.

DIE REUSSISCHEN LAENDER

Bez. v. Hauptm. Radefeld

Geogr. Meile. ¼ ½ ¾ 1

Länge Oestl. 40' von Ferro

Hildburghausen & New York Stich. Druck & Verlag von der Geogr. Anstalt des Bibliogr. Instituts.

Uebersichts Karte
vom
KÖNIGREICH HANOVER

1 2 3 4 5 6 7 8 geogr. M.

Statistische Notizen: Königreich Hanover 695,27 Q.M.

Landdrosteien	Areal	Volkszahl	Städte	Marktfl.	Dörfer	Häuser
I. Hanover	116,40	296,000	11	28	882	40,740
II. Hildesheim	81,59	322,000	20	14	587	44,100
III. Lüneburg	203,93	285,000	12	26	1085	37,037
IV. Stade	125,41	224,000	9	23	1049	37,747
V. Osnabrück	104,78	241,000	11	10	362	30,411
VI. Aurich	54,03	152,000	5	7	345	24,201
VII. Clausthal	9,14	26,000	7	—	45	2,738
Total	695,27	1540,000	70	108	4075	226,138

Einkommen: 3,487,000 Th.

Städte:

Hanover	28000
Hildesheim	13800
Lüneburg	12500
Emden	12000
Osnabrück	11800
Oldenburg	11000
Celle	10000
Clausthal	8839
Goslar	7183
Leer	6376
Hameln	5750
Stade	5500
Einbeck	5209
Nordem	5000

Bundescontingent 63,954 M.

Höhen:

Königsberg	3200'
Brocksberg	3200'
Winterberg	2700
Kahlenberg	2200

Höchst. Orte:

Dorf Hohegeiss	1900'
Andreasberg	1880'
Klausthal	1750'
Dorf Schierke	1730'
Braunlage	1700'
Rothesütte	1650'
Plesenburg	1630'

Tiefster Punckt:
Harzer Grubebei Lauterthal 197' üb. M.

Stahlstich (Direction v. Kleinknecht) aus der Schweinfurter Geographischen Gravieranstalt des Bibliographischen Instituts zu Hildburghausen Amsterdam und New York.

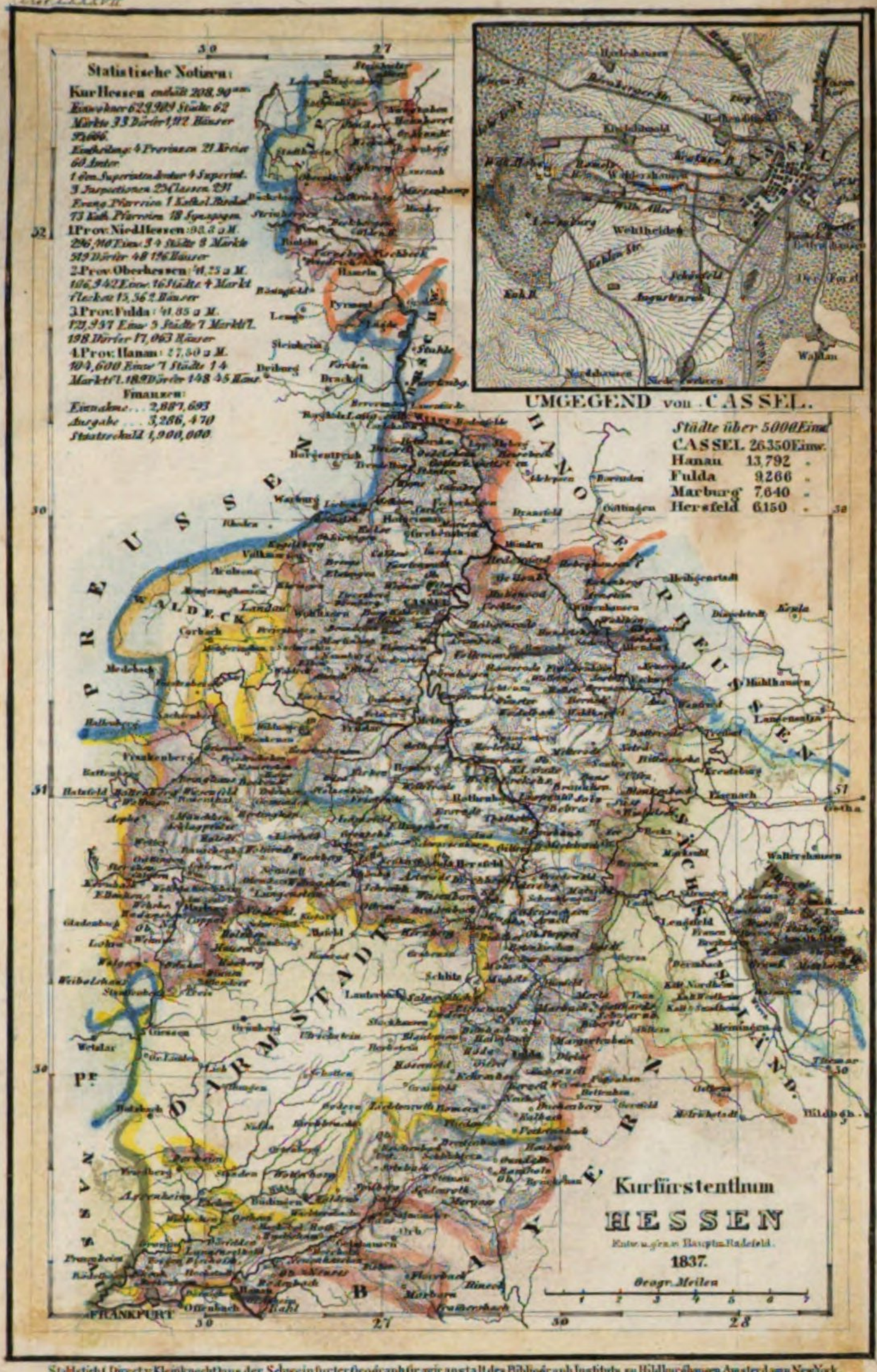

Stahlstich Directe Kleinknecht Haus der Schweinfurter Geographischen Kunstanstalt des Bibliographischen Instituts zu Hildburghausen, Amsterdam, New York.

CHARTE vom HARZ

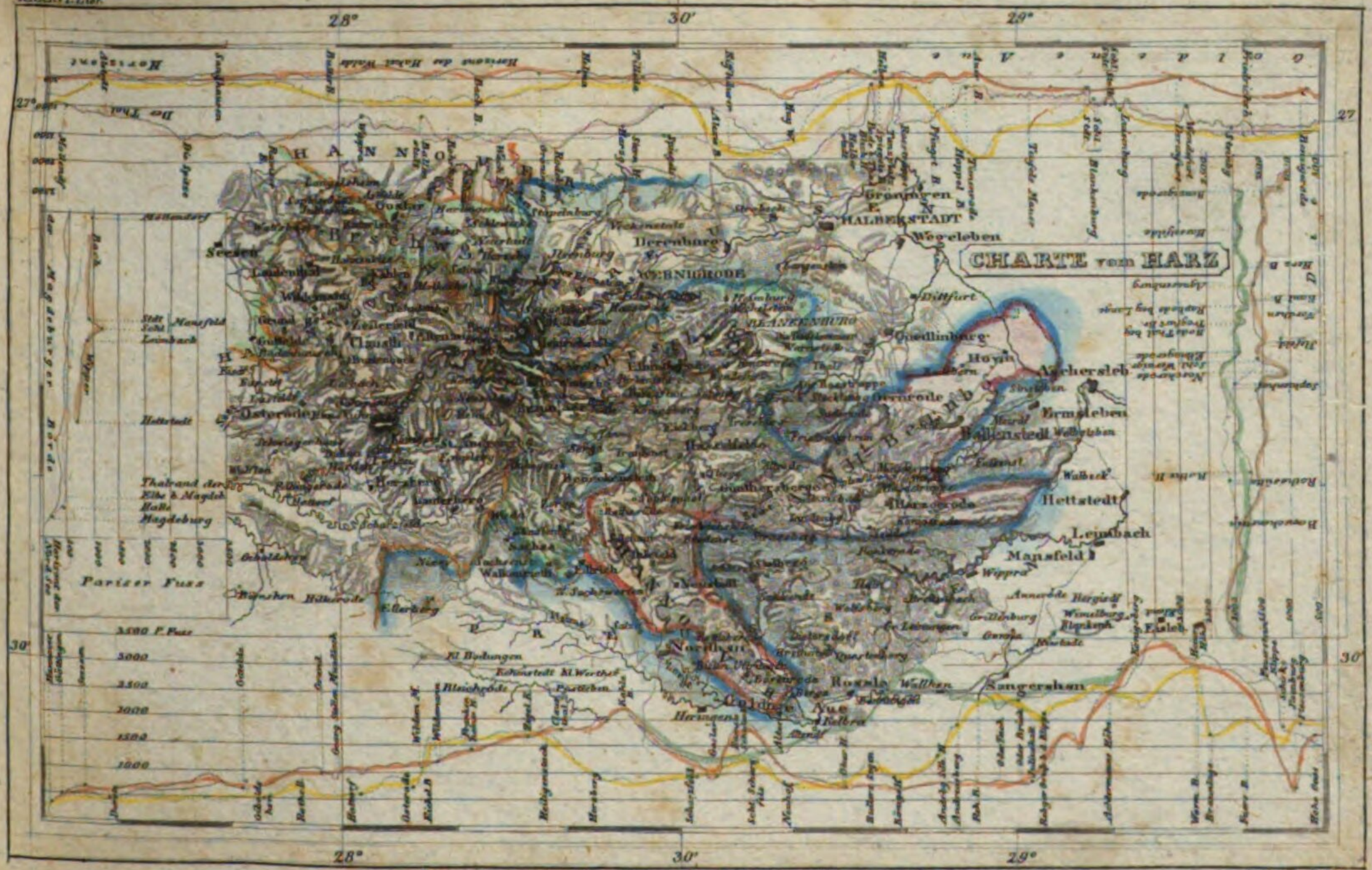

Aus der Geograph. Anstalt des Bibliographischen Instituts in Hildburghs u. New York

Maasstab 1 2 3 4 Geogr. Meilen
½ 1½ 2½ 3½

Lithirt v. F. Spener.

70

Hildburghausen & New York. Stich, Druck & Verlag von der Geogr. Anstalt des Bibliogr. Instituts.

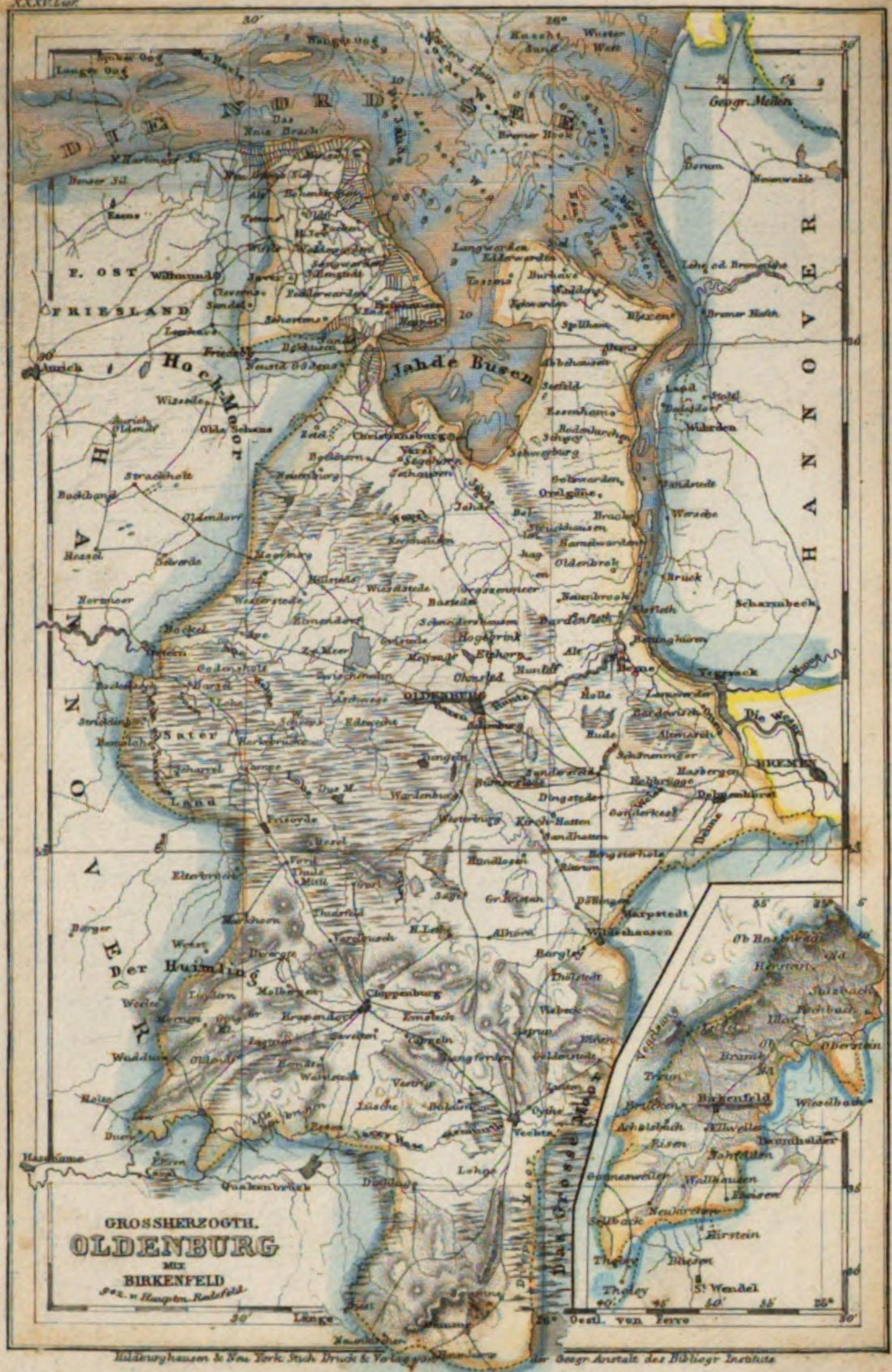

Hildburghausen & New York. Druck & Verlag der Geogr. Anstalt des Bibliogr. Instituts

XXI. List.

Die Grossherzogthümer MECKLENBURG Schwerin und Strelitz

1835.

Geo. v. Haydn. Radefeld.

DIE OST SEE

HOLSTEIN

Preuss. Prov. POMMERN

Pr. Pr. Brandenburg

HANNOVER

Stahlstich aus der Geograph. Anstalt des Bibliographischen Instituts in Hildburghausen u. New York

Das Herzogthum NASSAU enthält 28 Amtsbezirke, nämlich:

1 Braubach	5 St Goarshausen	9 Höchst	13 Marienberg	17 Reichelsheim	21 Usingen	25 Wiesbaden
2 Diez	6 Hachenburg	10 Idstein	14 Meuth	18 Reunerod	22 Hochheim	26 Langenschwalb
3 Dillenburg	7 Hadamar	11 Königstein	15 Montabaur	19 Rüdesheim	23 Wehen	27 Nastaetten
4 Ettville	8 Herborn	12 Limburg	16 Nassau	20 Runkel	24 Weilburg	28 Selters

Hildburghausen & New York Sich. Druck & Verlag von der Geogr. Anstalt des Bibliogr. Instituts.

Nördliches
ITALIEN
TYRRHENISCHES
MEER
ADRIAT. MEER
SAVOYEN
PIEMONT
LOMBARDEI
VENEDIG
PARMA
MODENA
TOSCANA
ROM
Elba
Corsica
Sardinien
Gallura
Capo di Nollo
Cagliari
Oristano
Alghero
Bonifacio
Livorno
Genua
Turin
Mailand
Venedig
Triest
Ancona
Neapel
Terracina
Civitavecchia
Grosseto
Siena
Pisa
Florenz
Bologna
Ravenna
Rimini
Pesaro
Perugia
Spoleto
Rieti
Viterbo
Orbetello
Piombino
Portoferraio
Capraja
Pianosa
Giglio
Gorgona
Meloria
Nizza
Monaco
Ventimiglia
Oneglia
Albenga
Finale
Savona
Genua
Novi
Tortona
Alessandria
Asti
Casale
Vercelli
Novara
Mailand
Como
Lecco
Bergamo
Brescia
Verona
Mantua
Cremona
Lodi
Pavia
Piacenza
Parma
Reggio
Modena
Mirandola
Ferrara
Comacchio
Rovigo
Padua
Treviso
Udine
Belluno
Trient
Bozen
Meran
Sterzing
Brixen
Lienz
Villach
Klagenfurt
Görz
Triest
Laibach
Fiume
Zara
Spalato
Ragusa
Cattaro
Scutari
Durazzo
Valona
Otranto
Brindisi
Tarent
Gallipoli
Lecce
Bari
Barletta
Foggia
Manfredonia
Vieste
Termoli
Campobasso
Isernia
Aquila
Teramo
Ascoli
Macerata
Fermo
Loreto
Jesi
Sinigaglia
Urbania
Fossombrone
Fano
Cesena
Forli
Faenza
Imola
Bologna
Modena
Reggio
Parma
Piacenza
Lodi
Crema
Cremona
Brescia
Bergamo
Como
Lecco
Varese
Novara
Vercelli
Casale
Asti
Alessandria
Tortona
Novi
Voghera
Pavia
Lodi
Mailand
Monza
Lugano
Locarno
Bellinzona
Chiavenna
Sondrio
Aosta
Ivrea
Chambery
Genf
Lausanne
Sitten
Martigny
Brig
Visp
Leuk
Susa
Pinerolo
Saluzzo
Cuneo
Mondovi
Ceva
Acqui
Ovada
Tortona
Voghera
Stradella
Broni
Casteggio
Belgirate
Arona
Domodossola
Simplon
Gotthard
Bernina
Ortler
Dolomiten
Karnische Alpen
Julische Alpen
Apennin
Alpen
Golf von Genua
Golf von Spezia
Golf von Venedig
Golf von Triest
Golf von Quarnero
Golf von Neapel
Golf von Gaeta
Golf von Salerno
Golf von Tarent
Golf von Manfredonia
Golf von Cagliari
Golf von Oristano
Golf von Asinara
Golf von Porto Conte
Golf von Terranova
Golf von Orosei
Golf von Palmas
Golf von Arbatax
Golf von Olbia
Golf von Aranci
Golf von Porto Torres
Golf von Alghero
Golf von Bonifacio
Golf von Porto Vecchio
Golf von Sagone
Golf von Ajaccio
Golf von Porto
Golf von Calvi
Golf von Saint-Florent
Golf von Saint-Tropez
Golf von Hyères
Golf von Fréjus
Golf von Antibes
Golf von Nizza
Golf von Monaco
Golf von Ventimiglia
Golf von Oneglia
Golf von Albenga
Golf von Finale
Golf von Savona
Golf von Genua
Golf von Spezia
Golf von Livorno
Golf von Piombino
Golf von Portoferraio
Golf von Capraja
Golf von Pianosa
Golf von Giglio
Golf von Gorgona
Golf von Meloria
Golf von Nizza
Golf von Monaco
Golf von Ventimiglia
Golf von Oneglia
Golf von Albenga
Golf von Finale
Golf von Savona
Golf von Genua
Golf von Spezia
Golf von Livorno
Golf von Piombino
Golf von Portoferraio
Golf von Capraja
Golf von Pianosa
Golf von Giglio
Golf von Gorgona
Golf von Meloria

Stahlstich d. Verf. u. Kupferdruck d. Kunstanstalt der Schweizerischen Geographischen Gravierwerkstatt d. Bibliograph. Instituts zu Hildburghausen Amsterdam u. New York.

76

ROMS Umgebungen

KIRCHENSTAAT

LOMBARDEI VENEDIG

PARMA

MODENA

Busen von Venedig

Busen von Genua

ADRIATISCHES MEER

TYRRHENISCHES MEER

Venedig · Mantua · Legnago · Este · Rovigo · Adria · Cremona · Piacenza · Alessandria · Tortona · Parma · Reggio · Modena · Bologna · Imola · Forlì · Cesena · Rimini · Pesaro · Fano · Urbino · Ancona · Loreto · Macerata · Fermo · Ascoli · Genua · Savona · Massa · Livorno · Lucca · Pisa · Florenz · Pistoja · Volterra · Siena · Arezzo · Perugia · Foligno · Spoleto · Terni · Rieti · Aquila · Teramo · Ortona a Mare · Pescara · Lesina · Zara · Lissa · Curzola · Ragusa · Cattaro · Durazzo · Corfu · Elba · Piombino · Orbitello · Giglio · Civita Vecchia · Rom · Velletri · Albano · Frascati · Tivoli · Terracina · Gaeta · Capua · Neapel · Portici · Castellamare · Sorrento · Amalfi · Salerno · Pästum · Policastro · Cotrone · Reggio · Messina · Palermo · Trapani · Marsala · Girgenti · Sciacca · Catania · Syracus · Augusta · Trapani · Melazzo · Cefalù · Termini · Palermo · Monreale · Alcamo · Castellamare · Trapani · Marsala · Mazara · Sciacca · Girgenti · Licata · Terranova · Syracus · Augusta · Catania · Melazzo · Cefalù · Termini · Palermo · Monreale · Alcamo · Castellamare · Trapani · Marsala · Mazara · Sciacca · Girgenti · Licata · Terranova · Syracus · Augusta · Catania

Tivoli · Tibur · Frascati · Albano · Velletri · Nemi · Genzano · Ardea · Aricia · Civita Lavinia · Lanuvium · Velletri · Albano · Frascati · Tivoli · Tibur

Corsica · Bastia · Ajaccio · Porto Vecchio · Bonifacio · Sardinien · Maddalena · Asinara · Porto Ferrajo · Piombino · Elba · Pianosa · Giglio · Orbitello · Civita Vecchia · Rom · Ostia · Anzio · Nettuno · Terracina · Gaeta · Capua · Neapel · Portici · Castellamare · Sorrento · Amalfi · Salerno · Pästum · Policastro · Cotrone · Reggio · Messina · Palermo · Trapani · Marsala · Girgenti · Sciacca · Catania · Syracus · Augusta · Trapani · Melazzo · Cefalù · Termini · Palermo · Monreale · Alcamo · Castellamare · Trapani · Marsala · Mazara · Sciacca · Girgenti · Licata · Terranova · Syracus · Augusta · Catania

Tremiti · Lesina · Pelagosa · Ortona a Mare · Pescara · Termoli · Lissa · Curzola · Ragusa · Cattaro · Durazzo · Corfu · Otranto · Brindisi · Gallipoli · Taranto · Gallipoli · Otranto · Brindisi · Taranto · Gallipoli · Otranto · Brindisi · Taranto

Barletta · Trani · Molfetta · Bari · Mola · Gravina · Altamura · Cerignola · Foggia · Manfredonia · Lucera · Troja · Benevento · Ariano · Sulmona · Isernia · Venafro · Capua · Caserta · Aversa · Neapel · Portici · Castellamare · Sorrento · Amalfi · Salerno · Pästum · Policastro · Cotrone · Reggio · Messina · Palermo · Trapani · Marsala · Girgenti · Sciacca · Catania · Syracus · Augusta · Trapani · Melazzo · Cefalù · Termini · Palermo · Monreale · Alcamo · Castellamare · Trapani · Marsala · Mazara · Sciacca · Girgenti · Licata · Terranova · Syracus · Augusta · Catania

Für den Atlas

Stollsicht Direction v. Kleinschrodt aus der Schweizerischen Geographischen Kunstanstalt des Bibliographischen Instituts zu Hildburghausen Amsterdam u. New York.

MODENA, LUCCA, TOSCANA

Druck & Verlag des Bibliographischen Instituts in Hildburghausen u. New-York

78

19

RUSSLAND:
Gouv. ST. PETERSBURG, ESTHLAND, Liefland, KURLAND.

Gouvernements:
1.St. Petersburg:
848 □ Meilen 845000
Einwohner Die Stadt
Petersburg hatte (1830)
446.884 Einw.
2.Esthland:
344 □ Meilen 307000
Einwohner.
3.Liefland:
938 □ Meilen 754000
Einwohner.
4.Kurland:
973 □ Meilen 581000
Einwohner.

Finnischer Busen
Finnland
Ingermanland
Esthland
Liefland
Busen von Riga
Ladoga See
Peipus See
Wirtz See
Ostsee
Ocsel
Dagö
Moon
Alands
Gotland
Runö
Nargen
Reval
Baltischport
Hapsal
Pernau
Arensburg
Windau
Libau
Memel
Pillau
Riga
Dünaburg
Pernau
Fellin
Weissenstein
Kurrista
Lais
Wesenberg
Narwa
Jamburg
Koporie
Lodenoi Pole
Lodeinoe
Ladoga
Schlüsselburg
Petersburg
Oranienbaum
Peterhof
Gatschina
Pawlowsk
Tsarskoe Selo
Kronstadt
Oranienbaum
Nowgorod
Wyschnei Wolotschok
Twer
Torschok
Ostaschkow
Jaroslawl
Rybinsk
Wologda
Olonetz
Onega See
Swir
Tichwin
Lodeinoe Pole
Kargopol
Petrosawodsk
Kem
Kola
Archangel
Onega
Kandalaksha
Uleaborg
Tornea
Kemi
Kajana
Wasa
Abo
Helsingfors
Borgo
Frederikshamn
Wiborg
Kexholm
Sordavala
Kuopio
Jyväskylä
Tavastehus
Nyslott
Joensuu
Kuopio
Kuusamo
Suomussalmi
Kajana
Ilomantsi
Pielisjärvi
Lieksa
Nurmes
Kuhmo
Sotkamo
Kuhmoinen
Kuusamo
Suomussalmi
Ilomantsi
Lieksa
Nurmes
Kuhmo
Sotkamo
Kuhmoinen
Kuusamo
Suomussalmi
Ilomantsi
Lieksa
Nurmes
Kuhmo
Sotkamo
Kuhmoinen

Maassstäbe:
Für die Charte: 1 2 3 4 5 6 7 8 9 10 11 12 13 14 15 16 17 18 19 20 21 22 23 24 25 26 27 28 29 30 31 32 33 34 35 36 37 38 39 40

SCHWEDEN

SÜDLICHES

1837.

STOCKHOLM

KATTEGAT

Maasstäbe

Stahlstich (Direction: Kleinhenz) aus der Schweizerischen Geographischen Ortsnamenschrift des Bibliographischen Instituts zu Hildburghausen, Amsterdam und New York

EUROP. TÜRKEI:
RUMELIEN, BULGARIEN und Walachei
1837.

Entw. u. ges. v. Pr. Lin. Reymann

Siebenbürgen
Moldau
Bessarabien
Krym
SCHWARZES MEER
CONSTANTINOPEL
Weinberge, Gärten und Landhäuser
Skutari
Kanal der Dardanellen
MEER VON MARMARA
Maasstab
Maasstäbe:
Stahlstich (Direction v. Klemknecht) aus der Schweinfurter Geographischen Graviranstalt des Bibliographischen Instituts zu Hildburghausen, Amsterdam u. Philadelphia

82

Maasstäbe:

Für die Charte

Für den Carton

EUROPÄISCHE TÜRKEI:

SERBIEN, BOSNIEN,

Türkisch Croatien,
die HERZEGOVINA und
das Land der
MONTENEGRINER.
1839.

Stahlstich Directorial-Kleinlaschitzmus der Schweinfurter Geographischen Graviranstalt des Bibliographischen Instituts zu Hildburghaus Amsterdam und Philadelphia.

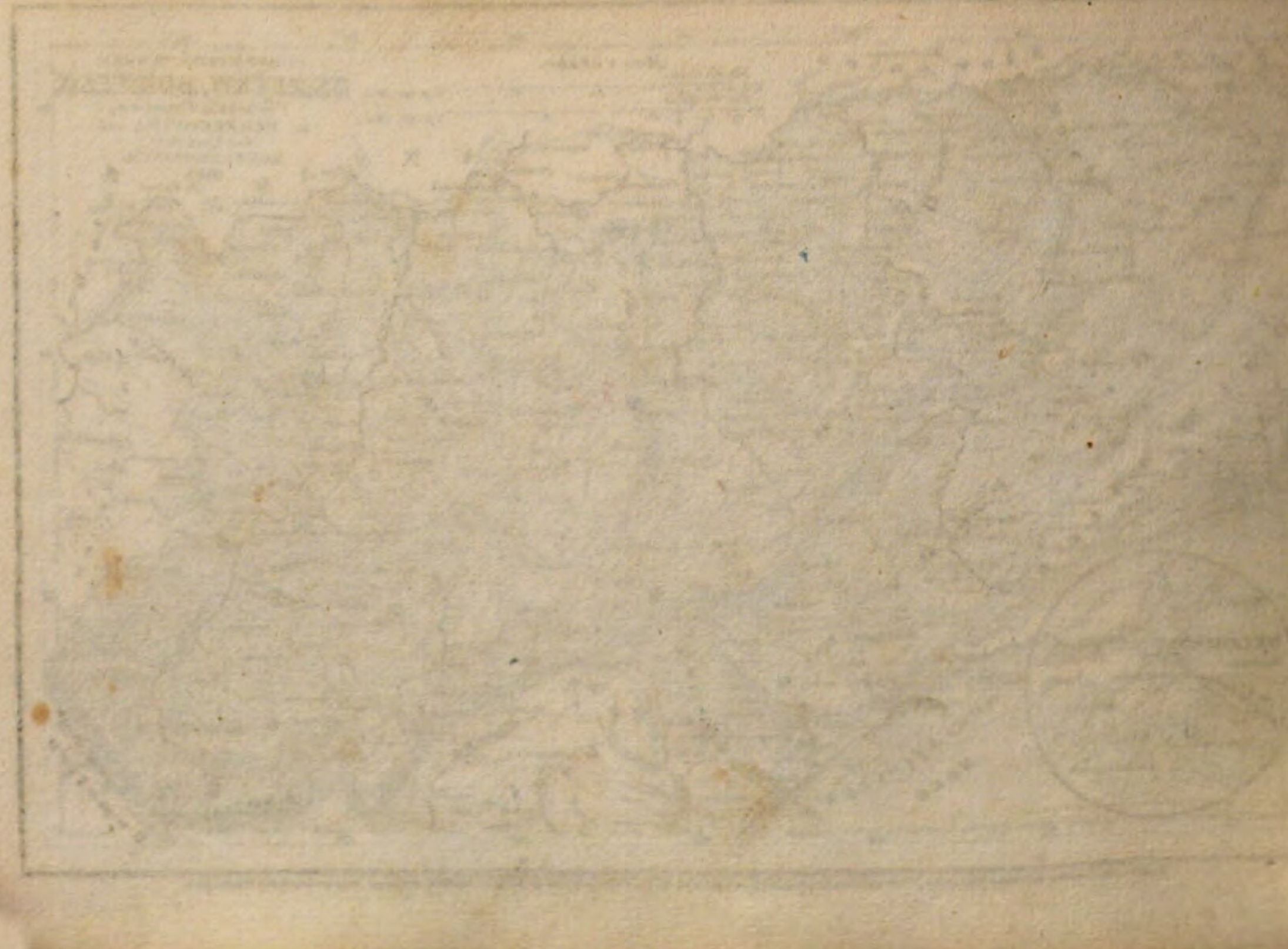

KÜSTENLÄNDER DES SCHWARZEN MEERES

Kaiserl. Geo. v. Fr. Lts. Reuter

DAS SCHWARZE MEER

DAS KASPISCHE SEE

Maasstäbe:

Stahlstich (Direction von Kleinknecht) aus der Schweinfurter Geograph. Gravir-anstalt des Bibliograph. Instituts zu Hildburghausen, Amsterdam u. Philadelphia.

Lief. LXXXI

64

PERSIEN und ARABIEN

PROVINZEN von PERSIEN
1 Adjerbijan
2 Ghilan
3 Mazanderan
4 Irak Adjemi
5 Khuzistan
6 Fars
7 Kerman
8 Kohistan

BELUDSCHISTAN
9 Mekran
10 Sarawan
11 Jalalawan
12 Jazz
13 Cutch Gundawa

CABUL
14 Afganistan
15 Ghoraut
16 Balk

Stahlstich [Direction v. Kleinhueckl] aus der Schweinfurter Geographischen Kunstanstalt des Bibliographischen Instituts zu Hildburghausen, Amsterdam und New York

AEGYPTEN
MITTELLAENDISCHES MEER
Nil-Mündungen
DELTA
ALEXANDRIA
UNTER AEGYPTEN
CAIRO
Suez
ARABIA PETRAEA
Akaba
BG. SINAI
GOLF v. SUEZ
GOLF v. AKABA
ARABIEN
OBER AEGYPTEN
ROTHES MEER
Wüste
Quelle v. Marbuk
El Thaghar
Kalaat Shdour
Bir Makabad
El Aras
Dowedar
Birket Amreh
El Arisch
Ganza
Raz el Karaman
Raz Straki
Ruinen v. Memphis
Ruinen v. Theben
Mokattam
Gebel Mokattam
Gebel Ataka
Gebel Geneffe
Gebel Attaka
Gebel Zeit
Gebel Nakous
Gebel Schaib el Banat
Gebel Schaib el Dakar
Gebel Schaib el Dam
Gebel Schaib el Dara
Gebel Schaib el Dib
Gebel Schaib el Dokhan
Gebel Schaib el Hamam
Gebel Schaib el Hamra
Gebel Schaib el Kaf
Gebel Schaib el Kaid
Gebel Schaib el Kaleb
Gebel Schaib el Kalkal
Gebel Schaib el Kebir
Gebel Schaib el Kebrit
Gebel Schaib el Kelb
Gebel Schaib el Kerim
Gebel Schaib el Kerkour
Gebel Schaib el Khadra
Gebel Schaib el Khadra
Gebel Schaib el Khadra

NEU HOLLAND

Wendekreis des Steinbocks

INDISCHER OCEAN

PACIFISCHER OCEAN

NEU HOLLAND

Colonien am SCHWAN FLUSSE

Grafschaften in NEU-SUDWALES

1 Cumberland
2 Northumberland
3 Camden
4 Argyle
5 Westmoreland
6 Roxburgh
7 Bathurst
8 Wellington
9 Phillip
10 Bligh
11 Brisbane
12 Durham
13 Gloucester
14 Georgiana
15 King
16 Murray
17 St Vincent

Maasstaebe

Stahlstich Direction v. Kleinknecht) aus der Schweinfurter Geographischen Graviranstalt des Bibliograph. Instituts zu Hildburghausen, Amsterdam u. New York

Hildburghausen & New York. Stich, Druck & Verlag der Geogr. Anstalt des Bibliogr. Instituts

OSTINDISCHE INSELN

GROSSER OCEAN

INDISCHER OCEAN

CHINESISCHES MEER

MALAIISCHE HALBINSEL

PHILIPPINEN

BIRMA

SIAM

CAMBODJA

ANNAM

CHINA

HAINANI.

Paracels

LUZON oder MANILA

Mindoro

Panay

Negros

MAGINDANAO

Basilan

BORNEO

CELEBES SEE

SULU SEE

Gilolo

Meangis I.

Andreas I.

Pelew I.

Petelew

Gr. Andaman

ANDAMAN INSELN

Kl. Andaman

NICOBAR INSELN

Salanga I.

MALACCA

Singapore

Billiton

JAVA SEE

SUNDA SEE

Batavia

Macassar

FLORIS

BANDA SEE

BANDA

Timor

Melville I.

NEU HOLLAND

NEU GUINEA

Aru

Timorland

Gr. Bay

Biuro

Xiedertändische
Spanische
Englische
Portugiesische
Dänische
} Besitzungen

Stahlstich (Direction v. Kleinknechts) aus der Schweinfurter Geograph. Gravuranstalt des Bibliograph. Instituts zu Hildburghausen, Amsterdam u. Philadelphia.

BIRMANEN-REICH
MIT
ANAM, SIAM & COCHIN CHINA

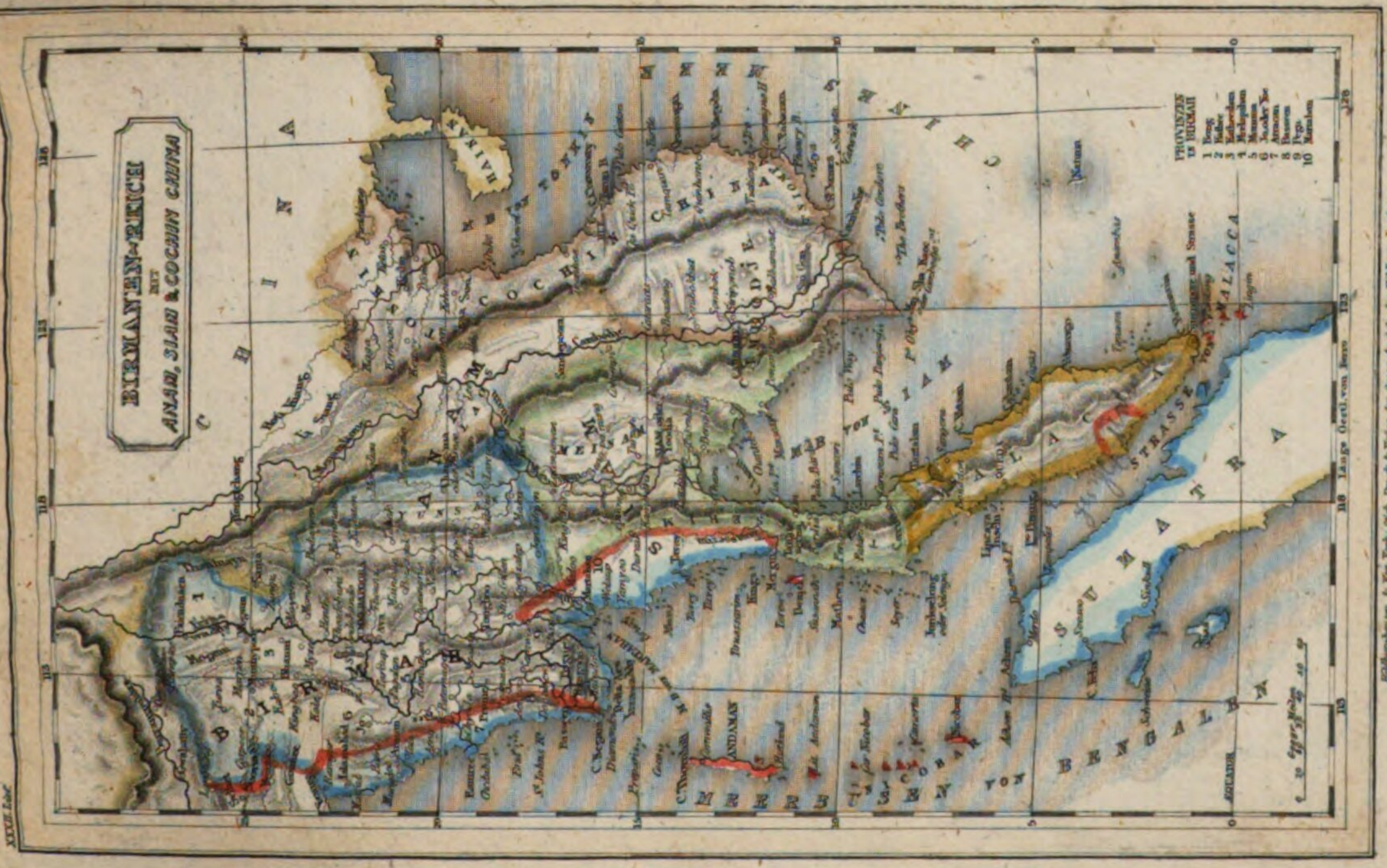
CHINA
HAINAN
COCHIN CHINA
ANAM
SIAM
MEIDAM
Hue
Saigon
Pulo Condore
Pulo Cecir de Terre
Pulo Cecir de Mer
Pulo Timoan
Pulo Aor
Pulo Panjang
Pulo Way
Pulo Condor
Pulo Tioman
Pulo Pinang
Pulo Timon
Pulo Lada
Pulo Bras
Pulo Redang
Pulo Tingi

Hildburghausen & New York: Stich. Druck & Verlag der Geogr. Anstalt des Bibliogr. Instituts.

Verein.-Staaten von NORD-AMERICA

Stahlstich aus der Geograph. Anstalt des Bibliographischen Instituts in Hildburghausen u. New York.

92

CANADA,
New Brunswick, Nova Scotia und NEWFOUNDLAND
1837.

NORD WEST TERR.

HUDSONS BAY

NEU SÜD WALES

OST MAIN

LABRADOR

Irrückbare Einf.

CANADA

VEREINIGTE STAATEN

ATLANTISCHER OCEAN

Chippeways

Niamis

Mistissings

ONTARIO

ERIE

HURON

MICHIGAN

UNTERCANADA

OBERCANADA

NEW BRUNSWICK

NEWFOUND LAND

GRAFSCHAFTEN VON NEW BRUNSWICK
1. Gloucester
2. Northumberland
3. Kent
4. York
5. Sunbury
6. Queens Cty
7. Charlottes Cty
8. St Johns Cty
9. Kings Cty
10. Westmoreland

NOVA SCOTIA
1. Sydney
2. Pictou
3. Cumberland
4. Hants
5. Halifax
6. Lunenburg
7. Queens
8. Kings
9. Annapolis
10. Shelburne

GRAFSCHAFTEN FÜR CANADA
1. Western
2. London
3. Niagara
4. Gore
5. Newcastle
6. Middle
7. Bathurst
8. Johnstown
9. Ottawas
10. Eastern
11. Montreal
12. Three Rivers
13. Quebec
14. St Francis
15. Cornwallis
16. Gaspe

NEWFOUNDLAND
1. Northern
2. Southern
3. Central

Stahlstichdirection v. Kleinknecht aus d. Schweinfurter Geographischen Graviranstalt des Bibliographischen Instituts zu Hildburghausen, Amsterdam u. Philadelphia.

93

MEXICO UND GUATIMALA

Staaten u. Gebiete (1) 1833. (4)

MEXICO (Bundesgebiet)

1. Mexico	—	Tobuca, Hptst.
2. Puebla	—	Puebla
3. Oaxaca	—	Oaxaca
4. Chiapa	—	Cuidad d. Casas
5. Yucatan	—	Merida
6. Tabasco	—	Sarjago
7. Vera-Cruz	—	Vera Cruz
8. Tamaulipas	—	Aguajo
9. Cohahuilas u. Texas	—	Monclova
10. Queretare	—	Queretare
11. Guanaxuato	—	Guanaxuato
12. St. Louis Potosi	—	Potosi
13. Zacatecas	—	Zacatecas
14. Durango	—	Durango
15. Neu Leon	—	Monterey
16. Chihuahua	—	Chihuahua
17. Jalisco	—	Guadalaxara
18. Sonora Sinaloa	—	Vera Cruz
19. Mechoacan	—	Valladolid

Gebiete:

20. Neu Mexico	—	Santa Fé
21. Colima	—	Colima
22. Nied. Californien		Loreto
23. Ob. Californien		San Carlos d. Monterey

MITTEL-AMERICA

NEU GUATIMALA (Bundesgebiet)

Staaten (1833. Fund)		Hptorte
1. Guatimala	—	Alt Guatimala
2. San Salvador	—	San Salvador
3. Nicaragua	—	Leon
4. Costa Rica	—	Carthago
5. Honduras	—	Comayagua

Hildburghausen & New York Stich. Druck & Verlag von der Geogr. Anstalt des Bibliogr. Instituts.

WEST INDIEN

BUSEN v MEXICO

ATLANTISCHER OCEAN

CARAIBISCHES MEER

Morro u. La Cabana

Fort

Schloss de la Punta

Casa Blanca

Barracone

Regla B.

Lazareth

Señor de la Salud

Prinzen Schl.

B. Guadalupe

Marianao

Regla

Jesus Maria

Arsenal

Palmar

Horcon

Atares

Stadt u. Hafen HAVANNA

Süsses Wasser

Guanabacoa

Englische
Spanische
Französische
Niederländische
Dänische
Schwedische
Unabhängige

Besitzungen

Stahlstich d. Kunstanstalt v. Kleinhempel aus der Schweinfurter Geographischen Graviranstalt des Bibliograph. Instituts in Hildburghausen Amsterdam und New York

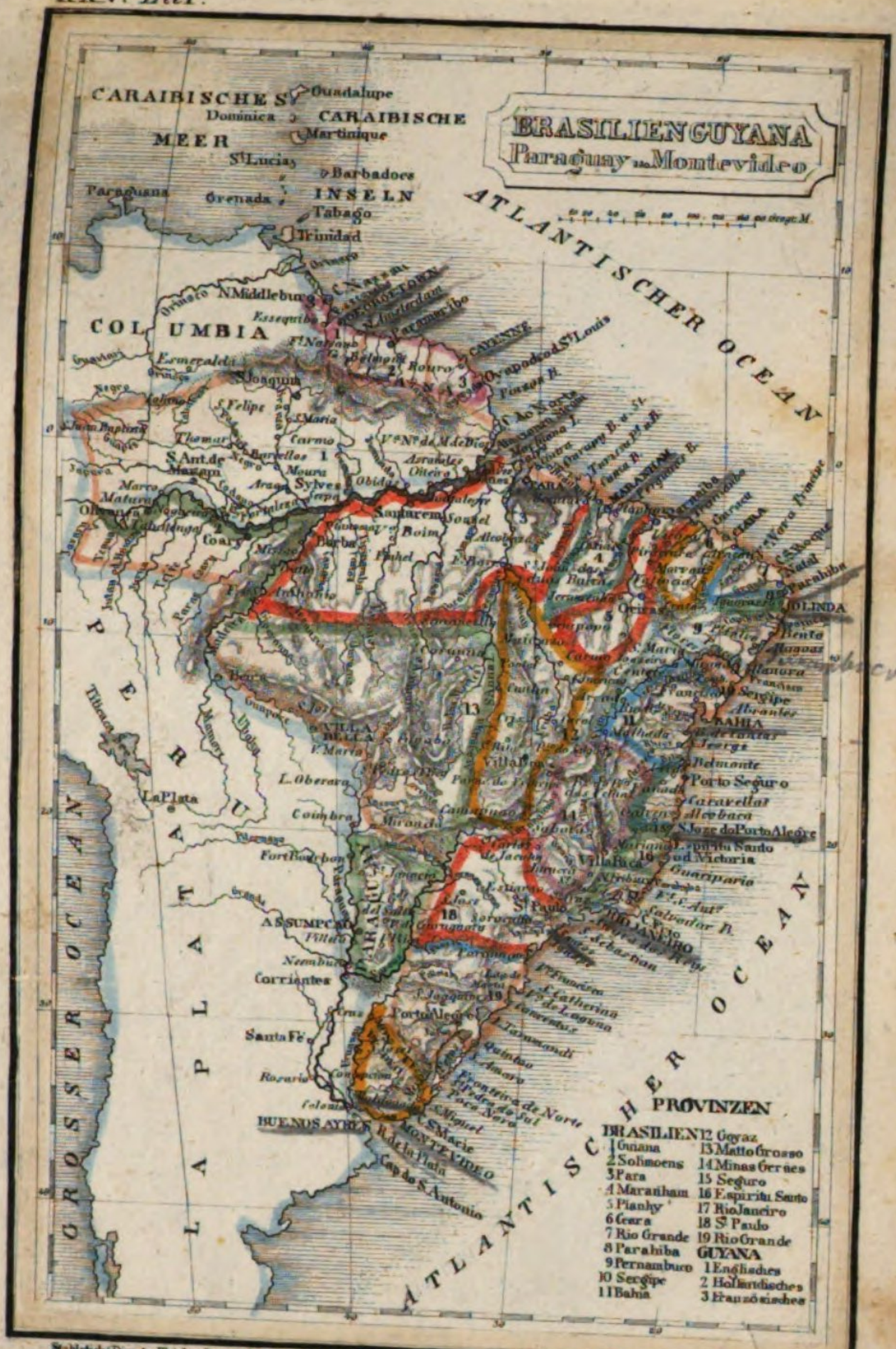

Stahlstich (Direct y Eigenthum) aus der Schweizerischen Geograph. Graviranstalt des Bibliograph. Instituts in Hildburghausen, Amsterdam, New York.

COLUMBIA

1839.

Nach den besten Materialien.

CARAIBISCHES MEER

ATLANT. OCEAN

PACIFISCHER OCEAN

GROSSER OCEAN

BRASILIEN

GUIANA

ÆQUATOR

DEPARTEMENTS
1. Ystmo
2. Cauca
3. Cundinamarca
4. Magdalena
5. Zulia
6. Venezuela
7. Apure
8. Orinoco
9. Boyaca
10. Caguan
11. Del Escudor
12. Assuay

Geograph. Meilen

Stahlstich (Direction v. Kleeknecht) aus der Schweinfurter Geographischen Graviranstalt des Bibliographischen Instituts zu Hildburghausen Amsterdam und Philadelphia.

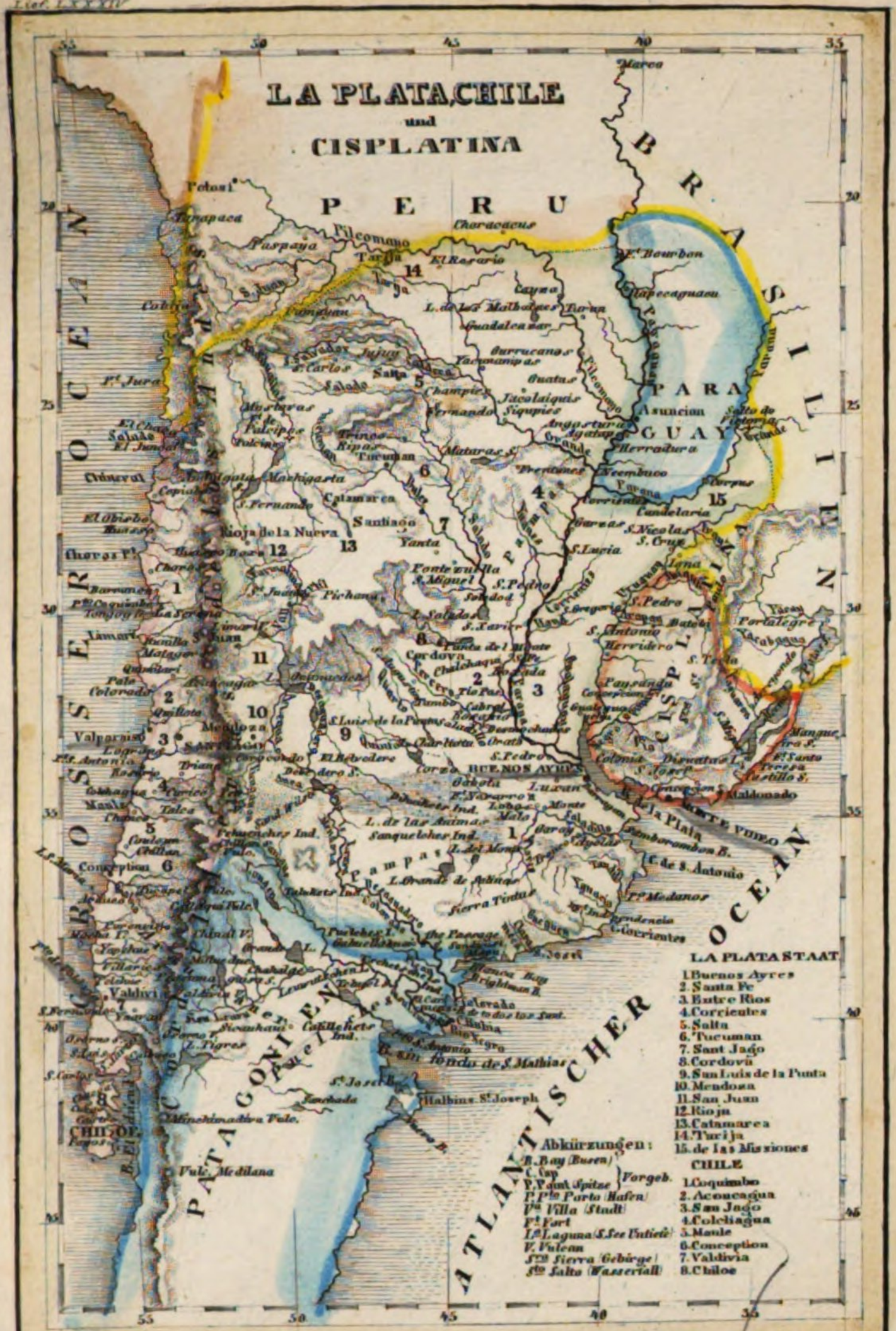

Stahlstich (Direction v. Kleinknecht) aus der Schweinfurter Geograph. Gravuranstalt des Bibliograph. Instituts zu Hildburghausen.

Lief. CIV

96

BRITISCHE COLONIEN von SÜD AFRICA 1839.

Nach den besten Materialien.

KARRIKAARI

BECHUANEN

LITTAKU

KORANNAS

HOTTENTOTTEN

KAFFERLAND

NATAL

GROSSE NAMAQUAS

KLEINE NAMAQUAS

BUSCHMÄNNER

GROSSE KAROO

KLEINE KAROO

GRAAFF REINET

CAPSTADT

SWELLENDAM

GEORGE

ALBANY

UITENHAGE

SOMERSET

CLANWILLIAM

WORCESTER

STELLENBOSCH

ZWELLENDAM

1 Geogr. M.

Capstadt

Tafel Bay

Cap d. guten Hoffnung

Falsche Bay

ATLANTISCHER OCEAN

INDISCHER OCEAN

DISTRICTE

1. Cape District
2. Stellenbosch
3. Zwellendam
4. Worcester
5. Clan William
6. Albany
7. Graaff Reinett
8. Beaufort
9. Uitenhage
10. George
11. Somerset

Geographische Meilen

Stahlstich (Directory Kleinknecht) aus der Schweinfurter Geographischen Gravieranstalt des Bibliographischen Instituts zu Hildburghausen Amsterdam und Philadelphia.



NIGERLAND

Stahlstich (Direction v. Kleinknecht) aus der Schweinfurter Geographischen Graviranstalt des Bibliographischen Instituts zu Hildburghausen, Amsterdam und Philadelphia.

SENEGAMBIEN
1837.
Das Land
WALLO
Entdeckungs Reisen
Park 1795 96
Park 2te Reise 1805
Mollien 1818
Laing 1822
Denham u. Clapperton 1822 3 u. 4
E Englische
P Portugiesische
F Französische
A Amerikanische
Niederlassung.
Wadelim
oder
Woled Deleims
Laussie od Il Rossyn
Ledbessekan
Woled Abu Seba Louss
Woled Almueds
Trarzahs
Foulahs
FUTATORO
Dalmans
Bambuk
Kaarta
Kankan
Timbo
Yalia-Dioma
Bia
Sangara
Kissi
Limba
Laban
Adam
Gold Land
Mandingas
Elfenbein oder Zahn Küste
Sierra Leona
Bissagos
Bissaros
Mesurado
Sanguin
Grain Küste
Gebirge v. Mongo Parks
Kong Gebirge
Mauren v. Wald Ybarrick abhäng
Tagantes od. Tschamtsch
Wolof
Jahara
Ludamar
Barbarey
Küste
Ocean
Meer
Wald
Gebirge
Fluss
Bergkette
Wüste
Land
Insel
Stadt
Dorf
Grenze
Deutsche Meilen
Engl. Meilen
Geogr. Meilen
Tagereisen

DAS BIBLISCHE PALAESTINA

DAS GROSSE WASSER ODER DAS MITTELLAENDISCHE MEER

ODER

PETRAH

Länge Oestl. von Ferro

Stich, Druck & Verlag der Geogr. Anstalt des Bibliographischen Instituts in Hildburgh. & New York.

101

LAND MORIAH
ODER
DIE GEGEND v. JERUSALEM

Erklärung
der Zahlen im Plan von Jerusalem:

1. Salomons Tempel
2. Pallast des Herodes
3. Haus des Pilatus
4. Pallast Salomons
5. Der Gefängniss Christi
6. Der Teich Bethesda
7. Pallast Davids
8. Caiphas Haus
9. Thurm Siloah
10. Das goldne Th.
11. Th. v. Bethlehem
12. Das Hohe Thor

½ Stunde.

Stahlstich Fine et cie v. Eleinecht aus der Schweizerischer Geographischen Graviranstalt des Bibliographischen Instituts zu Hildburghausen, Amsterdam und New York

Stahlstich Direct vor Kleinknechts der Schweizerischen Geographischen Gravieranstalt des Bibliographischen Instituts in Hildburghausen, Amsterdam und New York

STOCKHOLM.

LISSABON.

1838.

Stahlstich (Direction v. Kleinknecht) aus der Schweinfurter Geographischen Graviranstalt des Bibliographischen Instituts zu Hildburghausen, Amsterdam, Paris u. Philadelphia.

O PORTO.

CARLSRUHE.

1838.

Stahlstich (Direction v. Kleinknecht) aus der Schweinfurter Geographischen Graviranstalt des Bibliographischen Instituts zu Hildburghausen, Amsterdam, Paris u. Philadelphia.

MAYLAND.

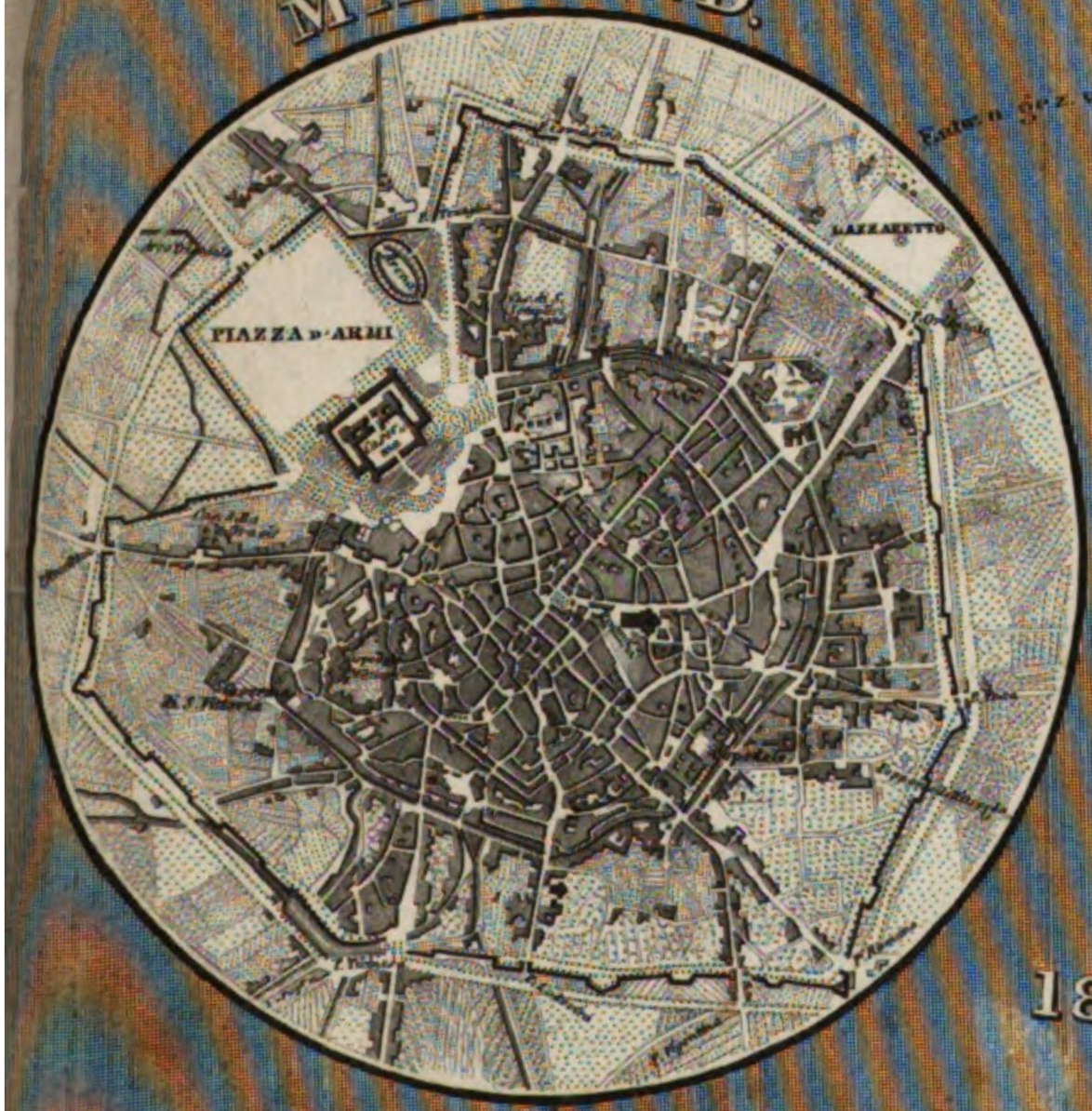

VERONA.

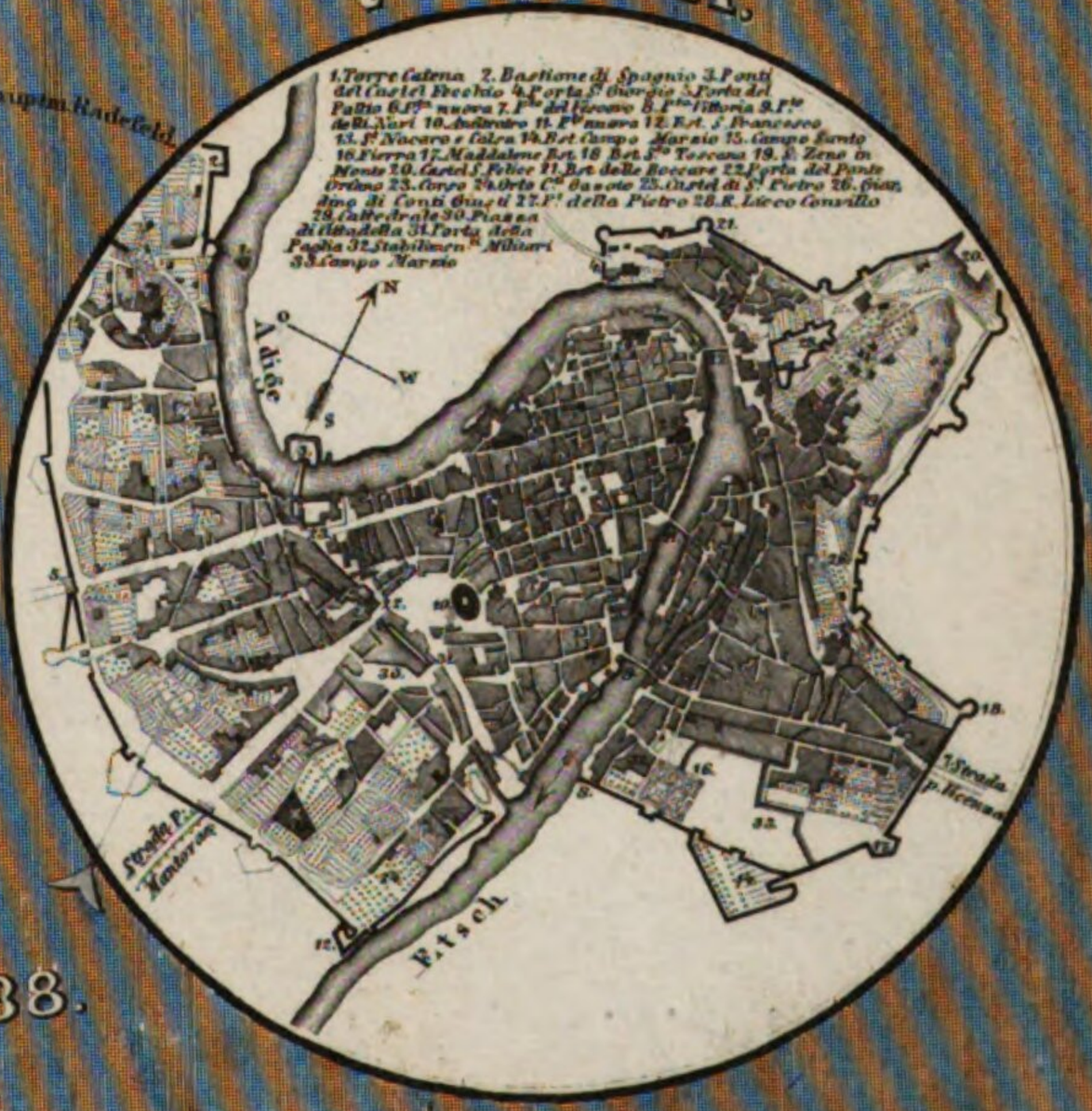

1838.

Stahlstich (Direction v. Kleinknecht) aus der Schweinfurter Geographischen Gravir-anstalt des Bibliographischen Instituts zu Hildburghausen, Amsterdam, Paris u. Philadelphia.

STRASBURG.

BASEL.

Kupf. u. ges. v. Hauptm. Rudolph.

In Stahl gest. v. C. Ehrlich.

Reichstett
Dingsheim
Suffelweyersheim
Nd.
Hohnheim
Mt. Hausbergen
Bischheim
Ob.
Schiltigheim
Ruprechtsau
Ob. Schaffelsh.
Wolfisheim
Eckbolsheim
Steinerne Th.
Kehl
Neudorf
Lingolsheim
Illwickersh.
Illkirch
Grafenstad
Sundheim
le Polygone
Neuhofen
Ganzau
Neuderf
Hallingen
Friedlingen
Tullingen
Weil
St. Ls. Bourglibre
Hüningen
Riehen
Hesingen
Burgfelden
Hagenheim
Basel
Grenzach
Busdweiler
Allschwyler
Rheinf.
Neuweiler
Oberwell
Biel
Münchenst.
Reinach
Tevevlier
Muttenz
Pfeffingen
Aesch
Birseck
Birsfeld
Rhein

½ 1 1½ 2 Geogr. Meilen

108:a

1048

DRESDEN.

Radebeul
Trachau
Kaditz
Pieschen
Nickten
Neudorf
Übigau
Friedrichstadt
Neustadt
Elbe
Blasewitz
Striesen
Carbitz
Löbtau
Wolfnitz
Altstadt
Plauen
Rothe H.
Gruna
Dölkewitz
Seidnitz
Strehlen
Zschertnitz
Räcknitz
Dobritz
Leuben
Cotta
Boderitz
Prohlis
Goppeln

BREMEN.

Blockland
Bavendam
Grambke
Oslebshausen
Gröpelingen
Walle
Hasenbüren
Seehausen
Nd. Tiefland
Lankenau
Habelingshan
Nd. Tiefland
Hollerland
Horn
Schwachhausen
Neuland
Ob. Tiefland
Ob. Tiefl.
Kirch Huchting
Mitt. Huchting
Habenhausen
Ob. Tiefland

1 geogr. Meile.

P. A. Lief. LXIX

109. a

BRESLAU.

Viehmarkt

Wasch Teiche

Holz Fl.

Neu Scheitnig

Neu Holland

Sandinsel

110,a

HALLE.

Leipzig
Zwenkau
Zeitz
Weissenfels
Merseburg
Querfurt
Eisleben
Sangerhausen
Delitzsch
Bitterfeld
Torgau
Wittenberg
Jüterbog
Luckenwalde
Zahna
Belzig
Brandenburg
Genthin
Barby
Calbe
Bernburg
Cöthen
Dessau
Zerbst
Coswig
Roslau
Wittenberg
Kemberg
Gräfenhainichen
Bitterfeld
Delitzsch
Eilenburg
Düben
Oschatz
Grimma
Wurzen
Borna
Altenburg
Ronneburg
Gera
Zeulenroda
Greiz
Plauen
Reichenbach
Zwickau
Crimmitschau
Werdau
Lengenfeld
Auerbach
Markneukirchen
Adorf
Oelsnitz
Plauen
Hof
Schleiz
Saalfeld
Rudolstadt
Arnstadt
Ilmenau
Suhl
Meiningen
Hildburghausen
Coburg
Lichtenfels
Kronach
Kulmbach
Bayreuth
Münchberg
Hof
Naumburg
Weissenfels
Lützen
Merseburg
Halle
Bernburg
Aschersleben
Quedlinburg
Halberstadt
Wernigerode
Blankenburg
Osterwieck
Oschersleben
Helmstedt
Schöningen
Jerxheim
Königslutter
Braunschweig
Wolfenbüttel
Gifhorn
Celle
Uelzen
Salzwedel
Stendal
Tangermünde
Osterburg
Seehausen
Gardelegen
Wolmirstedt
Burg
Genthin
Jerichow
Tangermünde
Stendal
Osterburg
Seehausen
Gardelegen
Salzwedel
Uelzen
Celle
Gifhorn
Wolfenbüttel
Braunschweig
Königslutter
Helmstedt
Schöningen
Jerxheim
Oschersleben
Aschersleben
Quedlinburg
Halberstadt
Wernigerode
Blankenburg
Osterwieck
Sangerhausen
Eisleben
Querfurt
Zeitz
Weissenfels
Lützen
Merseburg
Naumburg
Zeitz
Altenburg
Ronneburg
Gera
Zeulenroda
Greiz
Plauen
Oelsnitz
Adorf
Markneukirchen
Auerbach
Reichenbach
Zwickau
Crimmitschau
Werdau
Lengenfeld
Schleiz
Saalfeld
Rudolstadt
Arnstadt
Ilmenau
Suhl
Meiningen
Hildburghausen
Coburg
Lichtenfels
Kronach
Kulmbach
Bayreuth
Münchberg
Hof
Wittenberg
Kemberg
Gräfenhainichen
Bitterfeld
Delitzsch
Eilenburg
Düben
Oschatz
Grimma
Wurzen
Borna
Leipzig
Zwenkau
Köpsig
Amendf.
Brandenburg
Genthin
Barby
Calbe
Bernburg
Cöthen
Dessau
Zerbst
Coswig
Roslau
Wittenberg
Kemberg
Gräfenhainichen
Bitterfeld
Delitzsch
Eilenburg
Düben
Oschatz
Grimma
Wurzen
Borna
Leipzig
Zwenkau
Köpsig
Amendf.

VENEDIG.

MANTUA.

1838.

Stahlstich (Direction v. Kleinknecht) aus der Schweinfurter Geographischen Gravir-anstalt des Bibliographischen Instituts zu Hildburghausen Amsterdam u. Philadelphia.

BADENBADEN.

Forsch
Kuppenheim
Sch. Favorite
Hauenbers heim
Sandweier
Ob. Wald
Ziegelhausen
Oos
Balg
Selbach
Eberstenburg
Badenweiern
Karlsruhe
Lichtenthal
Smzheim
Bremersb.
Merkurius B.
Staufen B.
Bernhardt
Hornberg
Hohenbaden
Sinzheim
Steinbach
Schneckenbach
Kalb
Lauffenthal
Beuren
Ottersdorf
Ottersum
Malsbach
Herrenacker
Vierlet
Johannisberg
Fahrenhalt
Strimbach
Neuweier
Lauffenb.

Kutsw. u. Fuß v. Hauptm. Rudolphi
in Stahl gest. v. C. Fleischer

HEIDELBERG.

Neckar
Wieblingen
Handschuhheim
Münchhof
Neuenheim
Eppenheim
Flankstadt
Ziegelhau
Schloss
Königstuhl
Rohrbach
Kirchheim
Leimen
Gaiberg
Hilsbuch
Kl. Gmünd

0 1 2 3 4 5 6 7 8 9 10 11 12 Geogr. Meilen

WÜRZBURG.

ULM.

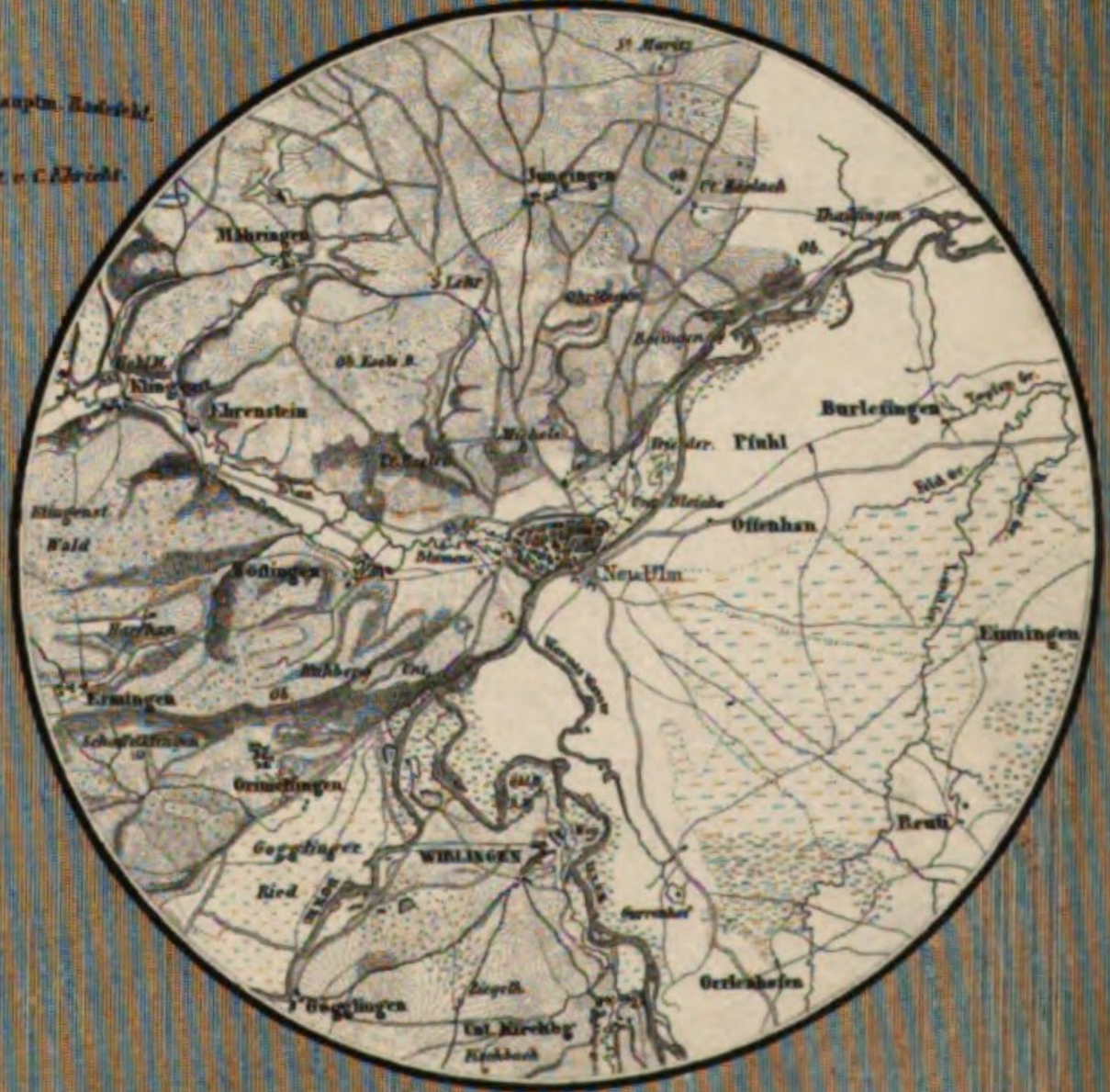

Entw. u. gez. v. Hauptm. Radefeld.

In Stahl gest. v. C. Heicht.

½ 1 1½ 2 Geogr. Meilen

1

114, a

MARIENBAD.

1. Springbrunn
2. Badehaus
3. Wagen Schuppen
4. Gasbäder
5. Keller
6. Ambrosiusbrunen
7. Moor Bäder
8. Carolinenbrunn
9. Kreuzbrunn
10. Seeesse
11. Versendungshaus

Ruthen

TEPLITZ.

Lith. v. Gez. v. Hauptm. Radefeld.

In Stahl gest. v. C. Weiskirch.

½ 1 1½ Geogr. Meile

115,a

115,b

DARMSTADT.

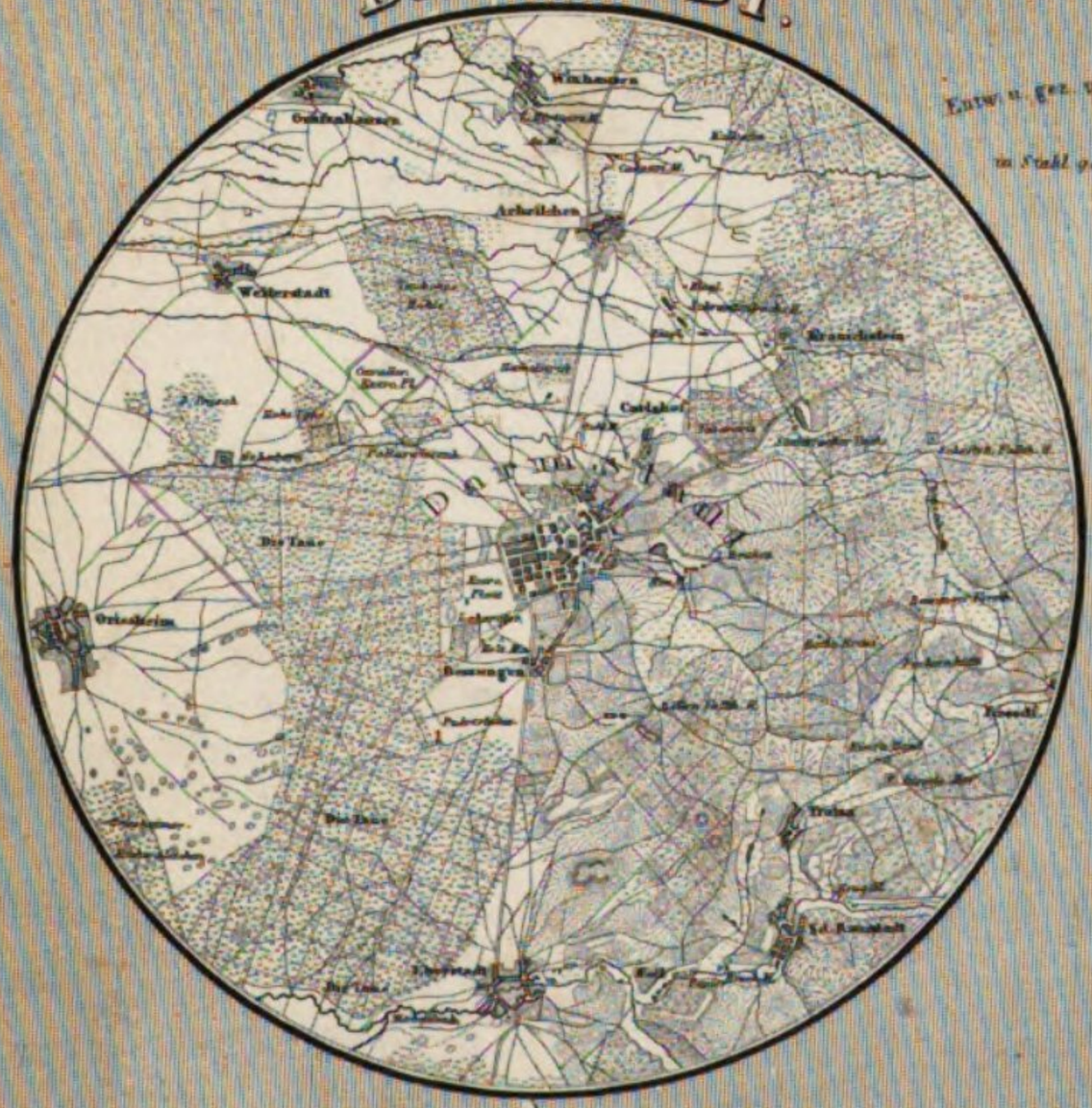

Entw. u. gez. v. Hauptmann Radefeld.

in Stahl gest. v. C. Ehrlich.

FRANKFURT a/M.

½ 1 1½ 2 Stunden

BIBLIOTHECA
REGIA
MONACENSIS

IBR Nr. 4738

738

F. 4738

BSB Bayerische StaatsBibliothek
MDZ Münchener DigitalisierungsZentrum Digitale Bibliothek

Radefeld, Carl Christian Franz,

Atlas Zum Handgebrauche für die Gesammte Erdbeschreibung In 116 Karten

S.l. [Hildburghausen] s.a. [erschienen 1834-1841]
Mapp. 45 g
urn:nbn:de:bvb:12-bsb11165129-2